

NICOLAUS

WIOSNA `2014

NR 19

WYDANIE
SPECJALNE



Najważniejsze wydarzenia
społeczno - gospodarcze
w gminie Żarnów
w 2013 roku

Plany inwestycyjne
w 2014 roku

GMINA
ŻARNÓW



700 LAT
SKÓRKOWIC
1313 - 2013

Drodzy Czytelnicy! Mieszkańcy Gminy Żarnów!

Zgodnie z zapowiedziami, oddaję w Państwa ręce kolejny numer **ilustrowanego czasopisma regionalnego „NICOLAUS”**. Bieżący numer zawiera szereg informacji, dotyczących **inwestycji i prac komunalnych**, zrealizowanych **w 2013 roku**, ale także treści informujących o **życiu lokalnej społeczności** Naszej Gminy. Cieszy fakt, iż rozwija się u nas życie społeczne i działa szereg lokalnych stowarzyszeń, które skutecznie promują nasz region w kraju. W piśmie zawarte są również zapowiedzi ważnych **przedsięwzięć gospodarczych** planowanych do realizacji **w 2014 roku**, zgodnych z przyjętą uchwałą budżetową. Niniejsze pismo ma dość dużą objętość, choć z przyczyn technicznych nie udało się zamieścić wszystkich zaplanowanych tekstów i artykułów. W bieżącym numerze znalazły się także ważne **teksty historyczne**, dotyczące wybranych miejscowości gminy - o które Państwo często prosicie. Następne znajdują się w przygotowywanym wydawnictwie o takiej tematyce. Fakt identyfikacji mieszkańców ze swym miejscem urodzenia i zamieszkania, jest typowy dla ludzi, którzy urodzili się na naszym terenie, a swoje życie związali z innymi regionami. Cieszy to, że takich treści domagają się również żarnowianie i mieszkańcy Naszej Gminy, którzy w pełni utożsamiają się z **Ziemią Żarnowską** i pragną sięgać do „korzeni” oraz naszego wspólnego dziedzictwa.

Tak, jak w poprzednich latach, bieżący numer naszego pisma, został również zdominowany przez **problematykę społeczno - gospodarczą**, bo właśnie taka najbardziej interesuje mieszkańców. Zrealizowane kolejne inwestycje przyczyniają się do rozwoju Gminy Żarnów w wielu dziedzinach. Jest to możliwe, dzięki zgodnym i trafnym decyzjom **Rady Gminy w Żarnowie** oraz bardzo ofiarnej i pełnej zaangażowania pracy wszystkich **pracowników Urzędu Gminy w Żarnowie**, którymi od kilku lat mam zaszczyt kierować. Są oni współautorami niniejszego numeru. Bardzo serdecznie im za wszystko dziękuję! Życząc miłej lektury „NICOLAUSA” w rodzinnym gronie, zachęcam po raz kolejny do aktywnego **współtworzenia** naszego lokalnego czasopisma. Jego łamy są dostępne dla wszystkich, którzy chcą włączyć się w kreowanie nowej rzeczywistości, a także budowanie **pozytywnego wizerunku** Gminy Żarnów i wszystkich Jej mieszkańców.



Z wyrazami przyjaźni, szacunku i wielkiej sympatii
Wójt Gminy Żarnów
KRZYSZTOF NAWROCKI

Jubileusz „Złotych Godów” ponownie w Żarnowie

Władze samorządowe Gminy Żarnów pielęgnują piękną tradycję organizowania uroczystości długoletniego pożycia małżeńskiego, a szczególnie **„Złotych Godów”**. W ostatnich latach zorganizowano trzy takie spotkania - **19 marca i 1 października 2011 roku**, a także **15 sierpnia 2012 roku**. Ostatnie odbyło się **14 września 2013 roku** i ponownie zgromadziło kilkanaście par małżeńskich. Po raz kolejny w kościele św. Mikołaja w Żarnowie odnowiono złożony ponad pół wieku temu Sakrament Małżeństwa. Mszę Świętą celebrował i wzruszającą homilię dla seniorów wygłosił wikariusz żarnowskiej parafii ks. Damian Drabikowski. Potem obchody jubileuszowe odbywały się w Domu Kultury w Żarnowie, gdzie 10 par małżeńskich zostało odznaczonych **Medalami „Za Długoletnie Pożycie Małżeńskie”**, nadanych przez Prezydenta Bronisława Komorowskiego. Warto podkreślić, iż ten medal można otrzymać tylko raz w życiu, a niezbędnym warunkiem jest udokumentowany staż małżeński. W dowód społeczne uznania dla trwałości małżeństwa i rodziny, Urząd Stanu Cywilnego w Żarnowie występuje, za pośrednictwem Wojewody Łódzkiego, do Prezydenta Rzeczypospolitej o nadanie wspomnianego medalu. Niezmiernie istotną jest w tym przypadku rola samych jubilatów, a szczególnie ich rodzin, którzy powinni wystąpić do USC z inicjatywą.



Pary, które otrzymały medal „Za Długoletnie Pożycie Małżeńskie” to: **Marianna i Antoni Pązikowie** (data ślubu - 09.06.1958 r.) z miejscowości Nadole, **Janina i Józef Kaźmierczakowie** (17.02.1962 r.) z Miedznej Murowanej, **Marianna i Stanisław Świerczyńscy** (10.03.1962 r.) ze Skórkowic, **Adela i Mieczysław Marcowic** (28.04.1962 r.) z Adamowa, **Kazimiera i Czesław Leśniewscy** (03.11.1962 r.) z Myśliborza, **Helena i Witold Skibińscy** (29.12.1962 r.) z Antoniowa, **Teodozja i Jan Jaworscy** (09.02.1963 r.) z Miedznej Murowanej, **Helena i Czesław Nowakowie** (23.02.1963 r.) z Topolic, **Janina i Zygmunt Celczyńscy** (23.02.1963 r.) z Grębenic, a także **Helena i Mieczysław Sołtysiakowie** (23.03.1963 r.) z Grębenic. Warto nadmienić, iż Państwo Pązikowie obchodzili jubileusz „Smaragdowych Godów”. Pięknym jubileuszem - sześćdziesięciolecia pożycia małżeńskiego - mogli poszczycić się **Marianna i Bronisław Wilkowie** z Trojanowic, którzy ślub wzięli 25.02.1952 r., **Władysława i Tadeusz Śluzakowie** z Widucha, którzy związek małżeński zawarli 04.03.1953 r. oraz **Janina i Ludwik Gilewscy** z Klewa - Kolonii, których związek małżeński trwa od 07.06.1953 r. W tym podniosłym dniu, zaproszonym na uroczystość Dostojnym Jubilatów licznie towarzyszyli członkowie najbliższych rodzin. Gospodarzem uroczystości był wójt gminy, będący jednocześnie kierownikiem Urzędu Stanu Cywilnego w Żarnowie.



Towarzyszyli mu przedstawiciele władz gminy i pracownicy urzędu oraz jednostek organizacyjnych. Na spotkanie przybyli też radni i sołtysi wsi z miejscowości, gdzie mieszkają wyróżnieni seniorzy. Jubilaci złożyli sobie najpierw **podziękowania** za okazaną miłość, przywiązanie i opiekę oraz odnowili **przysięczenia**, aby ich małżeństwo było nadal szczęśliwe. Następnie odebrali przyznane im przez Prezydenta RP **medale „Za Długoletnie Pożycie Małżeńskie”**. Życzenia Jubilatów złożyli przedstawiciele władz gminy, którzy wszystkim wręczyli pamiątkowe **listy gratulacyjne i kwiaty**. Uroczystość uświetnił znakomity występ gry na skrzypcach **Agnieszki Smak**, pracownicy GOPS w Żarnowie, a także **koncert** utalentowanej młodzieży z **Gimnazjum im. 25 pp AK w Żarnowie** pod kierownictwem **Adama Boćka**. Później wszystkich Jubilatów zaproszono do pamiątkowego zdjęcia. Tradycyjnie przygotowano tort, którym częstowano obecnych podczas uroczystości. Wzniesiono toast szampanem i odśpiewano **życzenia „Stu lat”**.



Walory krajoznawczo - turystyczne Gminy Żarnów

Na prośbę Naszych Czytelników publikujemy w „NICOLAUSIE” **mapę Gminy Żarnów**, na której w atrakcyjny graficznie (choć częściowo uproszczony) sposób zostały zaznaczone tereny zabudowane wszystkich miejscowości, drogi krajowe, wojewódzkie, powiatowe i gminne, Centralna Magistrala Kolejowa, obszary leśne, najważniejsze rzeki gminy, zalew w Miedznej Murowanej i duże stawy w Siedlowie, **rezerваты przyrody „Diabla Góra” i „Jodły Sieleckie”**, a także wszystkie obiekty publiczne, znajdujące się na terytorium Gminy Żarnów. Spośród nich, na mapie uwzględnione zostały kościoły rzymsko - katolickie: św. Mikołaja **w Żarnowie**, św. Łukasza Ewangelisty **w Skórkowicach**, Miłosierdzia Bożego **w Chelstach** i Podwyższenia Krzyża Świętego **w Zdyszewicach**.

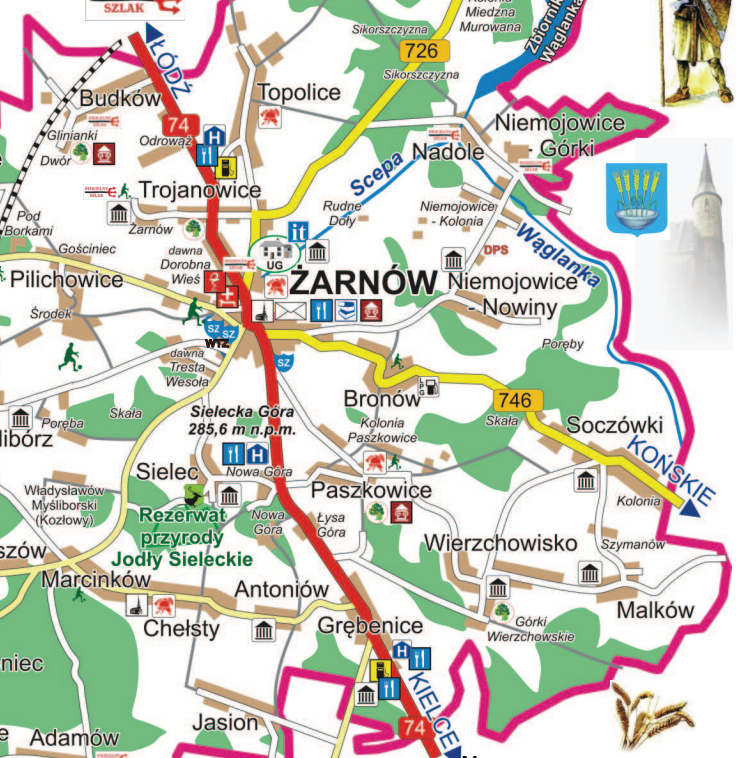
Załącznikiem do mapy jest zamieszczona **legenda**, która zawiera opisy do wszystkich znaków graficznych, będących treścią mapy. Dzięki nim, łatwiej będzie zlokalizować poszczególne obiekty. Przy opisie miejscowości uwzględniono także **nazwy lokalne**, nie występujące obecnie w oficjalnym nazewnictwie wsi, choć stale funkcjonujące w świadomości społecznej. Przykładem mogą być nazwy „dawna Tresta Wesola”, „dawna Dorobna Wieś”, „Odrowąż”, „Czersko”, „Szymanów”, „Górki Wierchowskie”, „Dziupel”, „Niwa”, „Lichoc”, „Łazy”, „Władysławów”, „Sikorszczyzna”, „Modrzewina”, „Gościnniec” i inne.

Na mapie zaznaczono także stacje paliw i LPG.

Legenda:

Kościół	Urząd Gminy w Żarnowie	Dom ludowy, świetlica
Szkoła	Obiekt zabytkowy	Ośrodek zdrowia
Dom Kultury, biblioteka	Park podworski	Apteka
Remiza OSP		
Poczta		

Na terytorium gminy znajduje się aż 13 przystanków turystycznych „**Piekielnego Szlaku**” (o którym na str. 7-10). Jego łączna długość na terenie gminy wynosi **38 km**. Miejsca lokalizacji przystanków turystycznych w Gminie Żarnów zostały zaznaczone znakiem



Na mapie gminy zaznaczono także dwa niedawno utworzone obiekty publiczne - **Dom Pomocy Społecznej w Niemojowicach (DPS)** oraz **Warsztaty Terapii Zajęciowej w Żarnowie (WTZ)**

Należy podkreślić, iż niektóre miejscowości, znajdujące się na pograniczu gminy Żarnów należą do innych **parafii rzymsko - katolickich**. Do parafii Nawiedzenia NMP **w Żelazowicach** (gmina Białaczów) należą Miedzna Murowana i Straszowa Wola, do parafii św. Anny **w Bedlnie** (gmina Końskie) - Soczówki, Wierchowisko i Malków, a do parafii Niepokalanego Serca NMP **w Machorach** (gmina Ruda Maleniecka) - Malenie, Adamów i Jasion. Wszystkie parafie należą do **Diecezji Radomskiej**.

Rewitalizacja parku na pl. Piłsudskiego w Żarnowie

Żarnowski rynek w 2013 roku częściowo zmienił swoje oblicze. W tym roku zrealizowano ważny projekt „**Rewitalizacja historycznego rynku Żarnowa oraz centrum miejscowości Miedzna Murowana i Skórkowice, jako bazy wypadowej do poznawania zabytków regionu**”. Uznano, iż park w centrum Żarnowa (przez przyjezdnych nazywany skwerkiem) powinien być **wizytówką** stolicy gminy oraz miejscem wypoczynku. Podjęto działania, by tego dokonać. Napisaano wniosek, który dostał dobrą ocenę i zdobyło **środki unijne** na ten ważny dla żarnowian cel.



W parku na pl. Piłsudskiego w Żarnowie pojawiła się niewielka **fontanna z piaskowca** (lokalizacja uzgodniona z konserwatorem zabytków), cztery lampy, halogeny, 12 funkcjonalnych **ławek**, kosze na śmieci, a także estetyczna **tablica z mapą gminy**, opisem atrakcji turystycznych regionu i **historią Kasztelanii Żarnowskiej**. Wokół fontanny położono nowy **chodnik z kostki brukowej** oraz dodatkowe miejsca do wypoczynku. Jednocześnie zlikwidowano zniszczone elementy małej architektury. Na teren parku doprowadzono **instalację elektryczną** i oświetlono go. W jego północnej części, na postumencie ustawiono efektowną drewnianą **rzeźbę** kasztelana Pakosława Starego (o której na str. 4). W ramach projektu - premiującego montaż urządzeń w kilku miejscowościach - **w Skórkowicach** (obok Wiejskiego Domu Kultury) i **w Miedznej Murowanej** (przy ulicy Głównej) postawiono ławki i kosze. Władze gminy w 2014 roku planują realizację kolejnych etapów rewitalizacji **rynku** oraz rejonu **kościół, cmentarza, kapliczki św. Rozalii** oraz „**Szwedzkiej Góry**”.

OSP Skórkowice w Krajowym Systemie Ratowniczo - Gaśniczym

W 2014 roku spełnia się marzenia władz samorządowych Gminy Żarnów i strażaków - ochotników ze Skórkowic. Wkrótce nastąpi **włączenie jednostki do Krajowego Systemu Ratowniczo - Gaśniczego w Polsce**. Oczekiwanie na ten fakt trwało kilkanaście lat. Po przeprowadzonym kapitalnym remoncie remizy strażackiej (dokonanym w 2012 i 2013 roku), przekazaniu jednostce drugiego średniego **samochodu** bojowego, ufundowaniu pięknego **sztandaru**, doposażeniu jednostki w niezbędny **sprzęt** oraz czynnym uczestnictwie strażaków w **szkoleniach**, OSP Skórkowice spełniła wymogi włączenia do KSRG. Serdecznie gratulujemy...



Pomnik kasztelana żarnowskiego Pakosława Starego



W 2010 roku - w 600 rocznicę bitwy pod Grunwaldem - obok gimnazjum odsłonięto rzeźbę kasztelana żarnowskiego **Warcisława Chomętowskiego herbu Lis**, uczestnika wojny z Zakonem Krzyżackim (pisaliśmy o tym w nr 16 „Nicolausa”). W 2013 roku na rynku pojawił się kolejny pomnik. Na postumencie stanął jeden z pierwszych kasztelanów - **Pakosław Stary herbu Abdank** (żyjący prawdopodobnie w latach 1170 - 1245), pełniący funkcję na zamku w Żarnowie **w latach 1237 - 1238**. Jego poprzednikami byli **Falibóg i Vircislaus**.

Pakosław zasłużył się dla Polski, był też wojewodą sandomierskim i krakowskim. Współdecydował o obsadzie tronu. Pomnik powstał z funduszy unijnych, a wykonał go **Wojciech Grzędowski**. Stoi na piaskowcowej płycie, ofiarowanej przez zakład kamieniarski Elżbietki i Edwarda Przybył z ul. Wesotej.



Oddanie do użytku nowej drogi Tomaszów - Afryka

W każdym roku obecnej kadencji władz samorządowych trwają intensywne **roboty drogowe** na najważniejszej drodze lokalnej w gminie Żarnów, jaką jest droga nr 1504E **Żarnów - Marcinków - Ruszenice - Skórkowice - granica powiatu piotrkowskiego**. Modernizacja tego powiatowego traktu odbywa się solidarnie ze środków własnych gminy i powiatu, a także środków pozyskanych z budżetu państwa. **W 2011 roku** wybudowano drogę **Żarnów - Marcinków** o długości 3,2 km, w 2012 roku - drogę **Marcinków - Tomaszów** (2,4 km), a w 2013 roku - drogę **Tomaszów - Afryka** (2,6 km). Roboty drogowe w latach 2011 - 2013 były realizowane ze środków **Narodowego Programu Przebudowy Dróg Lokalnych**. W nr 17 i 18 naszego pisma pisaliśmy o procesie budowy dwóch pierwszych odcinków, poniesionych kosztach i wielkim znaczeniu tej drogi dla lokalnej społeczności. We wrześniu 2013 roku zakończono prace przy modernizacji trzeciego odcinka o długości 2,63 km. Zakres rzeczowy robót obejmował m.in. **poszerzenie jezdni do 6 metrów** i wykonanie (na podbudowie z kruszywa drogowego) nowej podwójnej **nawierzchni bitumicznej** o grubości aż **12 cm**. Asfaltowa warstwa wiążąca drogi ma grubość 7 cm, a ścieralna - 5 cm. Ponadto wykonano **rowy przydrożne** i szerokie **po-bocza** drogi z kruszywa, a także gruntownie przebudowano zjazdy. Zamontowano mnóstwo bardzo funkcjonalnych i szerokich **przepustów** nad rowami odprowadzającymi wodę. Poza tym wykonano oznakowanie poziome na drodze oraz wymieniono i uzupełniono oznakowanie pionowe. W najbliższym sąsiedztwie wiaduktu nad Centralną Magistralą Kolejową, w miejscu, gdzie droga przebiega znacznie powyżej poziomu okolicznych gruntów leśnych, zamontowano estetyczne bariery energochłonne. Wykonawcą robót było wyłonione w przetargu **Przedsiębiorstwo Robót Drogowo - Mostowych sp. z o.o. z Piotrkowa Trybunalskiego**.

Całkowita wartość robót przy budowie nowej drogi Tomaszów - Afryka wyniosła **2,008 mln zł**, z czego **999,3 tys. zł** zostało sfinansowane przez Wojewodę Łódzkiego ze środków programu, a pozostała kwota w równych częściach po **504,5 tys. zł** została zapłacona przez Gminę Żarnów i Powiat Opoczyński. W grudniu 2013 roku na nowej drodze obok wsi Afryka, z udziałem władz gminy i powiatu, Zarządu Dróg Powiatowych w Opocznie, radnych, sołtysów oraz mieszkańców, zorganizowano uroczystość **oddania do użytku** oraz **poświęcenia drogi**. Po przecięciu symbolicznej wstęgi, dokonał tego proboszcz parafii w Skórkowicach - **ks. Józef Dujko**.



Budowa drogi Afryka - Skórkowice w 2014 roku

W 2014 roku będzie kontynuowana budowa naszej gminnej „**schetynówki**” do **Skórkowic** o wartości kosztorysowej prawie **4,2 mln zł!** Wspólne zabiegi władz samorządowych Gminy Żarnów i Powiatu Opoczyńskiego przyniosły wspaniały skutek. W końcu 2013 roku Wojewoda Łódzki Jolanta Chełmińska zatwierdziła listę rankingową **wniosków o dofinansowanie** zadań w ramach „**Narodowego programu przebudowy dróg lokalnych, Etap II - Bezpieczeństwo - Dostępność - Rozwój**”. Spośród wszystkich 39 wniosków złożonych w tym programie, zaledwie pięć zostało zakwalifikowanych do dofinansowania, w tym wniosek obejmujący budowę drogi powiatowej Żarnów - Skórkowice na odcinku **Afryka - Skórkowice**.

Nasz bardzo dobrze przygotowany i wysoko oceniony wniosek, został sklasyfikowany na **4 pozycji w rankingu** oceny merytorycznej i otrzymał 30 pkt. Dzięki otrzymanej dotacji w wysokości **50% wartości projektu (czyli prawie 2,07 mln zł)**, możliwa będzie budowa drogi na długości aż **3,3 km** (w tym na części ulicy Kościelnej w Skórkowicach). Pozostałe 50% zostanie pokryte **z budżetów Gminy Żarnów i Powiatu Opoczyńskiego**. Ten sukces ma wyjątkowe znaczenie, bo na skutek kryzysu nastąpiła zmiana sposobu finansowania i drastyczne zmniejszenie środków finansowych na cele budownictwa drogowego przez Rząd RP. „Nasza” inwestycja otrzyma jednak **dotację** z budżetu państwa! Wszyscy bardzo się cieszymy...

Gospodarka odpadami komunalnymi w Gminie Żarnów

Od 1 lipca 2013 roku obowiązuje ustawa, dotycząca **nowych zasad gospodarki odpadami**. Zmienił się system gospodarowania odpadami komunalnymi, a **gmina** przejęła obowiązki właścicieli nieruchomości w zamian za pobieraną opłatę. Opłata za odbiór odpadów jest niższa, jeżeli są one zbierane i odbierane w sposób selektywny. W naszej gminie firmą wyłonioną w przetargu, odbierającą odpady wytworzone przez mieszkańców, zostało **Przedsiębiorstwo Gospodarki Komunalnej sp. z o.o. w Opocznie**, które zapewniło mieszkańcom pojemniki na odpady. Do **pojemników z oznaczeniem „Papier, plastik”** wrzucamy plastikowe butelki typu PET, zgniecione, bez nakrętek, czyste torebki foliowe i reklamówki, czyste opakowania po kosmetykach, szamponach i artykułach spożywczych, folie opakowaniowe, gazety, czasopisma, zeszyty, foldery, katalogi, torby i worki papierowe, pudełka kartonowe, tekturę, opakowania stalowe i aluminiowe (puszki po napojach), opakowania kartonowe po sokach i mleku. **Pojemnik z oznaczeniem „Szkło”** powinien być zapełniany czystymi szklanymi butelkami bez nakrętek, czystymi słoikami po sokach i przetworach bez kapsli i nakrętek, słuczką szklaną, wolną od zanieczyszczeń. **Pojemnik z oznaczeniem „Komunalne zmieszane”** powinien zawierać wszystkie pozostałe zmieszane odpady nie nadające się do segregacji. Segregacja odpadów jest istotnym elementem procesu ich odbioru, bo dzięki niej można odzyskać surowce w celu ich ponownego przetworzenia. Jeśli gospodarstwo nie segreguje odpadów (mimo deklaracji), może zostać obciążone **karą finansową**.

Obowiązek uiszczania opłat za odpady spoczywa na każdym gospodarstwie, a za te, które się od tego uchylają, musi płacić gmina, czyli właściwie wszyscy jej mieszkańcy... **Harmonogram** odbioru zmieszanych oraz selektywnie zebranych odpadów, jest dostarczany wszystkim w formie **ulotki**, ze szczegółowym wskazaniem terminu odbioru śmieci. **Odpady niesegregowane komunalne (zmieszane)** są wywożone raz w miesiącu, natomiast **papier, plastik i szkło** są odbierane raz na dwa miesiące. **Leki** należy oddawać w aptekach. **Baterie i akumulatory** oraz zużyty **sprzęt elektryczny i elektroniczny** oraz **opony**, należy zbierać i oddawać do **punktu selektywnego zbierania odpadów** (obok oczyszczalni ścieków w Żarnowie). **Meble i inne odpady wielkogabarytowe** są odbierane sprzed własnej posesji, zgodnie z ogłaszanym harmonogramem wywozu. Opłata za odbiór odpadów naliczana jest w zależności od liczby osób, zamieszkujących nieruchomość. Należy pamiętać, iż jest to ilość osób faktycznie mieszkających w posesji, a nie liczba osób zameldowanych na stałe. **Stawki opłat** dla nieruchomości w Gminie Żarnów, wynoszą: gospodarstwo domowe **do 2 osób - 10 zł miesięcznie; od 3 do 5 osób - 15 zł miesięcznie; od 6 osób i powyżej - 20 zł miesięcznie**. Stawka opłaty za odpady **niesegregowane** wynosi **23 zł miesięcznie** od gospodarstwa. Opłatę za gospodarowanie odpadami można uiszczać przelewem na **rachunek bankowy** gminy (69 8973 0003 0080 0800 0257 0002) lub **w kasie** Urzędu Gminy w Żarnowie. Zainteresowanych prosimy o kontakt pod nr tel. **(44) 757-70-55 wewn. 25**.

Dawny pawilon handlowy w Żarnowie własnością gminy

Pawilon handlowy w Żarnowie, kiedyś główna wizytówka miejscowości, został **własnością Gminy Żarnów**. Kilkuletnie zabiegi władz zakończyły się powodzeniem. W wyniku prowadzenia postępowania wyjaśniającego za lata 2008 - 2012, gmina naliczyła **zobowiązanie podatkowe** od tego obiektu w wysokości ok. 101 tys. zł w stosunku do Gminnej Spółdzielni „Samopomoc Chłopska” w Żarnowie. Wynikało ono z **rozbieżności** pomiędzy zadeklarowanymi powierzchniami handlowymi przez GS „SCh”, a stanem faktycznym. We wrześniu 2013 roku spisano **protokół nabycia** zabudowanej nieruchomości na rzecz gminy, pomiędzy GS „SCh” reprezentowaną przez **likwidatora Roberta Wertosa**, a Gminą Żarnów, reprezentowaną przez wójta Krzysztofa Nawrockiego za kwotę **235 tys. zł**. Na poczet ustalonej kwoty sprzedaży, naliczono swoją **wierzytelność** w wysokości **162,7 tys. zł** (wraz z odsetkami i kosztami egzekucyjnymi) wobec sprzedającego z tytułu niezapłaconego podatku od nieruchomości za lata 2008 - 2012. Gmina zapłaciła zatem sprzedającemu kwotę **72,3 tys. zł**. Został sporządzony **akt notarialny**, w wyniku którego obiekt stał się własnością lokalnego samorządu. Warto wspomnieć, iż ostatnim prezesem GS „SCh” w Żarnowie była Urszula Jędrasik. Transakcja doszła do skutku dzięki wspaniałej i godnej najwyższej pochwały **postawie ludzi**, wchodzących kiedyś w struktury władz GS „SCh”, którzy teraz - w obliczu likwidacji spółdzielni - zdecydowali się poprzeć **starania władz gminy**, dotyczące przejęcia pawilonu.

Oto ich **imiona i nazwiska**: Mieczysław Jęcek (Tomaszów), Zdzisław Kaczmarek (Skórkowice), Barbara Karasińska (Żarnów), Andrzej Leśniewski (Myślibórz), Urszula Nowak (Soczówki), Maria Ołubek (Miedzna Murowana), Jan Ściubeł



(Trojanowice), Marianna Wilk (Trojanowice), Henryk Antos (Myślibórz), Jan Kresa (Miedzna Murowana), Teresa Lorek (Soczówki), Janina Mazur (Żarnów), Maria Piątkowska (Żarnów), Teresa Jasion (Skórkowice), Marianna Piekelnik (Żarnów), Teresa Słowińska (Wierzchowisko), Andrzej Świąder (Chelsty), Zygmunt Wiaderny (Wierzchowisko), Bolesław Gierczyna (Paszkowice), a także likwidator majątku GS „SCh” w Żarnowie - Robert Wertos. **Z całego serca im dziękujemy...**

Remonty i naprawy dróg gruntowych w 2013 roku

W 2013 roku Gmina Żarnów - tak, jak w każdym roku - w podkieleckich kopalniach zakupiła kruszywo drogowe w ilości **1633,3 ton**. Przeznaczono je na naprawę zniszczonych gruntowych **dróg gminnych**. Teren po byłym SKR w Żarnowie był miejscem składowania części przywożonego kruszywa, które sukcesywnie rozwożono na drogi. Do Żarnowa dowieziono 576,5 ton tego surowca drogowego, które przetransportowano na Porębę (80 t), Dąbie (25 t) i Ławki (25 t), a także do Niemojowice (20 t), Miedznej Murowanej (100 t), Straszowej Woli (40 t), Budkowa (10 t), Klewa - Kolonii (22 t) i Myśliborza (100 t). Kruszywem zgromadzonym w Żarnowie wywieziono drogę Topolice - Odrowąż (60 t) oraz gruntowe ulice w samym Żarnowie - Cicha, Zieloną, Spacerową i Krótką (94,5 t). Ponadto - już bezpośrednimi transportami z kopalń - dowieziono kruszywo na drogi w Pilichowicach (28,4 t), Miedznej Murowanej (104,9 t), Skórkowicach (167,4 t), Porębie (57,1 t), Soczówkach (56,2 t), Afryce (58 t), Jasionie (28,4 t), Dąbiu (84 t), Niemojowicach (166,8 t), Ławkach (85,5 t), Klewie (57,3 t), Widuchu (28 t), Młynku (53,9 t), Wierzchowisku (27,2 t), Topolicach (28,2 t) i Siedlowie (25,6 t). Na drogi gruntowe wywieziono także setkami ton **destruktu** bitumicznego i tzw. **„recyklingu”** pochodzącego z frezowania nawierzchni asfaltowych z robót drogowych prowadzonych na terenie gminy (Ławki, Dłużniewice, Klew, Borki, Skórkowice - Chorzew, Nadole, Soczówki, Grębenice, Budków, Myślibórz, Poręba, Wierzchowisko i ul. Topolowa w Żarnowie). Drogi remontowano używając też **rumoszu skalnego**, pochodzącego z naszych kamieniołomów.

Rumosz skalny - kiedyś masowo wykorzystywany do naprawy dróg - nie jest jednak dobrym materiałem drogowym i znacznie ustępuje jakością kruszywom z podkieleckich kopalń. Prace przy naprawie dróg wiązały się także z wykaszaniem **poboczy**, remontem starych i instalowaniem nowych **przepustów** (Niemojowice, Dłużniewice, Klew, Soczówki, Sielec, Paszkowice, Budków, Trojanowice, Myślibórz, Poręba) oraz kopaniem nowych i karczowaniem licznych zakrzaczonych **rowów odwadniających** (Niemojowice, Dłużniewice, Pilichowice, Grębenice, Paszkowice, Antoniów, Dąbie, Budków, Trojanowice) przy drogach. Warto podkreślić, iż na terenie gminy jest **kilku administratorów dróg**, choć z każdym z nich władze aktywnie współpracują. Na zamieszczonej na str. 3 mapie gminy, kategorie dróg oznaczono innymi kolorami. Drogami krajowymi zarządza Generalna Dyrekcja Dróg Krajowych i Autostrad w Warszawie, która w Łodzi ma swój oddział, w **Opocznie** posiada **rejon**, a w **Solcu** (gmina Paradyż) - **obwód drogowy**. Drogami wojewódzkimi administruje Zarząd Dróg Wojewódzkich, podległy Urzędowi Marszałkowskiemu w Łodzi, który w Piotrkowie Trybunalskim ma swój rejon, a w **Januszewicach** (gmina Opoczno) posiada **obwód drogowy**. Drogi powiatowe na terenie gminy są zarządzane przez Zarząd Dróg Powiatowych w Opocznie, w którego struktury wchodzi **obwód drogowy w Solcu** (gmina Paradyż), sprawujący bezpośredni nadzór nad drogami w Naszej Gminie. Drogami gminnymi (asfaltowymi i gruntowymi) zarządza **Urząd Gminy w Żarnowie**. Wszystkie drogi o nawierzchni bitumicznej są ubezpieczone.

Nowe chodniki w Żarnowie i Trojanowicach



Z inicjatywy władz gminy doszło do zmiany nawierzchni niektórych odcinków chodników dla pieszych w Żarnowie i Trojanowicach. Współpraca z **Zarządem Dróg Krajowych w Opocznie** i **parafią św. Mikołaja w Żarnowie**, zaowocowała likwidacją cementowych płyt chodnikowych i położeniem kostki brukowej. Remont chodnika przy zatoczce autobusowej na powierzchni 90 m² został wykonany przez **Przedsiębiorstwo Robót Drogowo - Mostowych w Opocznie** i kosztował 7,5 tys. zł.



Drożej kosztował chodnik w Trojanowicach, wykonywany przez tę samą firmę. Tam położono 115 m² kostki, co kosztowało 10,4 tys. zł. Najważniejsze roboty zrealizowała jednak firma **„Dromed” z Sitowej**. Remont chodnika obok kościoła oraz wzdłuż ulicy Wolności obejmował aż 490 m² i kosztował 81,6 tys. zł. Na wniosek gminy wkrótce rozpocznie się **budowa chodnika na ul. Opoczyńskiej** (dł. 270 m i szer. 2,5 m). Ta ważna inwestycja ma wartość kosztorysową **ok. 120 tys. zł**.



Projekty unijne w Gimnazjum im. 25 pp AK w Żarnowie

W 2013 roku w Gimnazjum im. 25 pp AK w Żarnowie z inicjatywy wicedyrektor Barbary Kantor realizowane były **dwa projekty** ze środków unijnych. Były nimi **„AKADEMIA 45+”** organizowana przez firmę ALBION, dotycząca kursu języka angielskiego oraz **„Podnoszenie kompetencji ICT mieszkańców gmin wiejskich i wiejsko - miejskich subregionu sieradzkiego i piotrkowskiego”** prowadzony przez firmę NORTON, dotyczący kursu komputerowego z zakresu kompetencji informacyjnych ECCC. Projekty przeznaczone były dla zainteresowanych. W kursie uczestniczyło 36 osób w trzech grupach, które prowadzili Bogusław Godziński, Izabela Wesolowska i Magdalena Polak. Szkolenia dotyczyły osób **powyżej 45 lat 50 roku życia**. Skierowane były do osób pracujących lub nieaktywnych zawodowo.



Z kursu języka angielskiego (A1) skorzystali m.in. nauczyciele, a prowadziła go Agnieszka Kubiszewska. Szkolenia zakończyły się **egzaminami**: TOEIC dla uczestników kursu językowego i M1A, M2A, M3A, M4A, M6A, M8A - dla kursu komputerowego. Warto wspomnieć, że w okresie luty - marzec 2014 w szkole odbywał się kolejny kurs **„I Ty na kursie IT”**, prowadzony przez firmę BROST.

Budowa nowej drogi Zdyszewice - Dłużniewice

W 2013 roku Gmina Żarnów wybudowała nową **drogę asfaltową Zdyszewice - Dłużniewice**. Do tej pory obydwie miejscowości łączyła droga gruntowa o fatalnej nawierzchni, a mieszkańcy ciągle narzekali na jej stan. Ciągłe naprawy kruszywem drogowym niewiele dawały, a ta ważna droga dla układu komunikacyjnego gminy - zwłaszcza po intensywnych opadach - była często nieprzejezdna. Dłużniewice położone są w **północnej części gminy** (tuż obok granicy z gminą Paradyż) i miały do tej pory lepsze połączenie z sąsiednią gminą niż z macierzystą. Jednocześnie należą do parafii Chelsty - Zdyszewice, a mieszkańcy mieli bardzo utrudniony dostęp do **kościółka Podwyższenia Krzyża Świętego w Zdyszewicach**. Pomędzy tymi sołectwami znajdują się wartościowe grunty orne, wykorzystywane przez miejscowych rolników, do których był bardzo zły dojazd. Po wielu latach oczekiwań, składanych deklaracji i obietnic, władze samorządowe gminy podjęły wreszcie decyzję o budowie tej drogi, której realizację uznano za priorytet. Ogłoszono **przetarg**, a przedmiotem zamówienia był wybór wykonawcy na budowę drogi o łącznej długości **1,328 km** i średniej **szerokości 4 m** w zakresie przygotowania podłoża, remontu kilku przepustów drogowych, wykonania podbudowy i warstwy wiążącej, utwardzenia poboczy i zjazdów oraz oznakowania pionowego. W wyniku przetargu, do którego przystąpiło kilka renomowanych budujących drogi, m.in. z Piotrkowa Trybunalskiego i Końskich, wybrano najkorzystniejszą ofertę dla Gminy Żarnów.

Złożyło ją **Przedsiębiorstwo Robót Drogowych Zaskórscy i Wspólnicy sp. z o.o.** z Gielniowa (powiat przysuski, woj. mazowieckie). Cena wybranej oferty wynosiła **296,6 tys. zł**. Władzom gminy udało się pozyskać stosunkowo dużą dotację z **Urzędu Marszałkowskiego w Łodzi** w kwocie **173,7 tys. zł**. W ramach robót, zdemontowano stary i wykonano nowy przepust nad ciekim wodnym obok Dłużniewic. Pracownicy gminy zabezpieczyli wysokie skarpy nad mostkiem, montując stalowe **bariery**. Mieszkańcy są bardzo zadowoleni z wykonanej inwestycji.



Kolejny etap budowy świetlicy w Niemojowicach

Świetlica wiejska w Niemojowicach jest realizowana **w cyklu trzyletnim**. Do końca 2012 roku zaangażowano w jej budowę **249 tys. zł** (z czego ok. 190 tys. zł zapłacił wykonawca, ok. 40 tys. zł kosztował zakup działki, a pozostałe środki przeznaczono na wykonanie dokumentacji, zakup map, opłaty i koszty nadzoru). W 2013 roku trwała kontynuacja budowy, która kosztowała gminę kolejne **92,3 tys. zł**.



W wyniku przetargu nieograniczonego, roboty kontynuowała **firma „Budmar” Marcina Stawiarskiego z Kawęczyna** (gmina Masłowice, powiat radomski). Pracownicy formy - zgodnie ze specyfikacją i zaplanowanym przedmiarem robót - zamontowali okna, wykonali stolarkę i ślusarkę drzewiową, tynki wewnętrzne, posadzki i podłogi, wewnętrzną instalację wody, wewnętrzną i zewnętrzną instalację kanalizacji sanitarnej, centralnego ogrzewania oraz instalację elektryczną. **W 2014 roku** - zgodnie z uchwałą budżetową - prace przy budowie świetlicy będą nadal prowadzone. Przypomnijmy, zarówno w Niemojowicach, jak i w Malkowie, powstają **obiekty z poddaszem nieużytkowym**. Każdy z nich ma powierzchnię zabudowy **228 m²** (w tym budynki - **145 m²**), w skład których wchodzić będą dwa pomieszczenia świetlicowe (75 m² i 25 m²), pomieszczenia magazynowe i gospodarcze (kuchnia), toalety i wc dla niepełnosprawnych, korytarz, kotłownia oraz duży taras (10 x 4,5 m) z odrębnym wejściem. Kubatura obydwu obiektów wynosić będzie po ok. **1190 m³**. Na obydwie świetlice mieszkańcy czekają z utęsknieniem.

Dokończenie fragmentu drogi obok cmentarza

W listopadzie 2011 roku Gmina Żarnów zbudowała od podstaw drogę asfaltową, łączącą Żarnów z **Paszkowicami**. Za kwotę ponad 412 tys. zł brutto powstał wówczas nowy gminny szlak komunikacyjny o długości prawie **2 km**. Pewną niedogodnością jest to, że droga jest stosunkowo wąska, ma bowiem 4 m szerokości. Niestety, nie udało się zbudować szerszej drogi z powodu skomplikowanych spraw własnościowych i protestów właścicieli niektórych działek. Przepisy Generalnej Dyrekcji Dróg Krajowych i Autostrad nie pozwoliły na to, by do pasa drogi krajowej nr 74 (ul. 17-stycznia) mógł być **włączony pas drogi gminnej**, dlatego wzdłuż drogi wyższego rzędu powstał chodnik z kostki brukowej. Pomędzy chodnikiem a nawierzchnią asfaltową znajdował się pas drogi gruntowej, którego stan budził wieczne niezadowolenie mieszkańców. Z inicjatywy gminy wreszcie nastąpiła poprawa.

Późną jesienią 2013 roku - w porozumieniu z Zarządem Dróg Krajowych, Obwodów Drogowych w Solcu - wykonano **zjazd bitumiczny** o powierzchni ok. 70 m² z drogi krajowej na ul. Górniczą w Żarnowie, przebiegającą obok cmentarza parafialnego.



Wykonano bardzo solidną podbudowę z tłucznią łamanego, którą skropiono emulsją asfaltową, a następnie położono **warstwę ścieralną** z asfaltu - betonu i wykonano pobocza. To zadanie zrealizowało **Przedsiębiorstwo Robót Drogowo - Mostowych w Piotrkowie Trybunalskim**.

Ochotnicze Straże Pożarne w Gminie Żarnów

Struktury OSP w gminie są zorganizowane we właściwy sposób. Kieruje nimi **Oddział Gminny OSP w Żarnowie** w składzie: prezes - Krzysztof Nawrocki, wiceprezesi - Jacek Świątek i Jarosław Smak, komendant gminny - Ryszard Jakubowski, sekretarz - Bogdan Szymczyk, skarbnik - Janusz Śpiewak, członkowie zarządu - Bolesław Gierczyzna, Jerzy Murawski, Sławomir Błażejowski, Andrzej Świąder i Maria Morawska. Komisję rewizyjną stanowią Leszek Karasiński, Jan Marcinkiewicz i Wiesław Jasion. Jednostkami OSP w gminie dowodzą: **OSP KSRG Żarnów**: prezes - Ryszard Jakubowski, wiceprezes - Czesław Nowak, naczelnik - Jarosław Smak, sekretarz - Waldemar Żelga, skarbnik - Krzysztof Szczegielniak, gospodarz - Mirosław Wronkowski, członek zarządu - Maria Morawska; komisja rewizyjna - Leszek Karasiński, Wiktor Macierzyński i Antoni Nowak; **OSP Skórkowice**: prezes - Bogdan Szymczyk, naczelnik - Zenon Jęcek, z-ca naczelnika - Wiesław Jasion, sekretarz - Tomasz Jaroń, skarbnik - Michał Kluska, gospodarz - Robert Szulc, kronikarz - Jagoda Szymczyk; komisja rewizyjna - Gabriel Jasion, Tadeusz Pisiałek i Hubert Szulc; **OSP Chelsty**: prezes - Andrzej Świąder, naczelnik - Zenon Ślągak, sekretarz - Rafał Gluszek, skarbnik - Kamil Kwaśniewski, gospodarz - Marek Moskalczyk; komisja rewizyjna - Stanisław Sapelecki, Rafał Jurek i Janusz Świąder;

OSP Topolice: prezes - Jacek Świątek, naczelnik - Henryk Twardowski, z-ca naczelnika - Rafał Stańczyk, sekretarz - Marek Stańczyk, skarbnik - Zbigniew Twardowski, gospodarz - Krzysztof Ciach, członek - Jarosław Sołtyś; komisja rewizyjna - Rafał Świątek, Marek Miernicki i Andrzej Nawrocki; **OSP Straszowa Wola**: prezes - Jerzy Murawski, naczelnik - Marek Łoś, sekretarz - Sylwester Cisowski, skarbnik - Ryszard Maćkowski, gospodarz - Wojciech Kresa; komisja rewizyjna - Piotr Wilk, Andrzej Cisowski i Jan Cisowski; **OSP Zdyszewice**: prezes - Janusz Śpiewak, wiceprezes - Mariusz Wieczorek, naczelnik - Jan Marcinkiewicz, sekretarz - Tomasz Kantor, skarbnik - Tomasz Pacyniak, gospodarz - Grzegorz Smarkowski; komisja rewizyjna - Marcin Gąsiorowski, Marceł Lubowski i Tomasz Kowalczyk; **OSP Paszkowice**: prezes - Bolesław Gierczyzna, naczelnik - Dominik Milczarczyk, skarbnik - Andrzej Gierczyzna, gospodarz - Sylwester Adamczyk, członek zarządu - Leszek Noga; komisja rewizyjna - Jan Pacała, Ryszard Druszcz i Andrzej Bubis; **OSP Międzna Murowana**: prezes - Wojciech Baran (uczestniczy w pracach Zarządu Gminnego), wiceprezesi - Zdzisław Filipek i Stanisław Szczepocki, naczelnik - Henryk Gorzela, sekretarz - Paweł Cuper, skarbnik - Anna Cuper, gospodarz - Andrzej Ciosowski; komisja rewizyjna - Jacek Snochowski, Marcin Rek i Dawid Franas.

Siłownia zewnętrzna „Herkules” w Żarnowie

Sukcesem zakończyły się starania władz gminy, zmierzające do utworzenia **ogólnodostępnej siłowni dla młodzieży**. Powstanie ona obok Gimnazjum w Żarnowie i kompleksu sportowego „Orlik 2012”. Wartość projektu wynosi ponad **75 tys. zł**.

Ze środków UE będzie pochodzić 2/3 tej kwoty. Zostaną zamontowane **urządzenia do ćwiczeń**, m.in. 3 w 1 (twister, chodzik, narciarz), wioślarz, orbitrek, atlas, rowerek, poręczce i **stoły terenowe do tenisa** (w tym również w Malkowie i Marcinkowie).

„Piekielny szlak” na terenie Gminy Żarnów

Na terytorium Gminy Żarnów znajduje się **13 przystanków turystycznych „Piekielnego szlaku”** - wspólnego dla 9 gmin, wchodzących w skład **Lokalnej Grupy Działania „U źródeł”** w Modliszewicach (powiat konecki). Są nimi gminy: **Żarnów, Paradyż i Białaczów** (województwo łódzkie), ale także **Gowarczów, Końskie, Stąporków, Bliżyn, Smyków i Ruda Maleniecka**, należące do województwa świętokrzyskiego. Szlak liczy **ok. 250 km** i łączy najciekawsze miejsca, będące atrakcjami turystycznymi regionu. Przebiega on przez następujące miejscowości Naszej Gminy: **Adamów, Siedłów, Klew - Diabla Góra, Skórkowice, Ruszenice, Afryka, Zdyszewice, Budków, Trojanowice, Żarnów** (obok grodziska wczesnośrednio-wiecznego na „Górze Mierzińskiej”, zwanej także „Górą Szwedzką”), **Niemojowice, Nadole i Miedzna Murowana**. Długość szlaku na terenie gminy wynosi **38 km**.

Ponadto wybudowano dodatkowy przystanek turystyczny obok kościoła Miłosierdzia Bożego w **Chelstach**, a drobne elementy turystyczne usytuowano także obok stadionu **KS „Kasztelan” Żarnów** w Pilichowicach. Realizacją inwestycji zajęło się **Przedsiębiorstwo Handlowo - Usługowe „Ikar”** Zbigniewa Gregulskiego z miejscowości **Widelki (gmina Daleszyce)** w powiecie kieleckim (woj. świętokrzyskie). Firma wykonała prace za ok. **118,6 tys. zł**, z czego 75,3 tys. zł pochodziło ze środków Unii Europejskiej. Wszystkie elementy przystanków wykonano z drewna pomalowanego na kolor brązowy, zaimpregnowanego preparatem odpornym na grzyby, owady i pleśnie. **Miejsca odpoczynku turystów** zostały wyposażone w kryte gontem altany, budynki gospodarcze lub zadaszenia, a także stoły, ławy, kosze, tablice, mapy, drogowskazy i witacze. Przystankami możemy się wszyscy szczeni...

Na skraju gminy - w Adamowie nad rzeką Czarną...

Adamów jest niewielką miejscowością, położoną **nad rzeką Czarną**, tuż przy granicy z gminą Ruda Maleniecka. Znajduje się tam tablica witająca turystów na terenie gminy Żarnów, wędrujących „Piekielnym szlakiem”. Według stanu na dzień 31 grudnia 2013 roku, zameldowane są tam 33 osoby. Wieś jest siedzibą sołectwa Adamów - Malenie - Siedłów (82 mieszkańców), którym kieruje sołtys Grażyna Salamaga.



Adamów jest znaną **miejscowością letniskową**. Adamów, Malenie (zameldowanych 24 osób) i pobliska wieś Jasion (21 osób) należą do parafii pod wezwaniem Niepokalanego Serca NMP w **Machorach**, której proboszczem jest ks. Mirosław Sochaj. Przystanek „Piekielnego szlaku” w Adamowie znajduje się na końcu nowej **drogi asfaltowej o długości 2,8 km**, w 2011 roku zbudowanej przez Gminę Żarnów za kwotę 720 tys. zł. Miejsce wypoczynku turystów składa się ze stołu z zadaszeniem, czterech ław, tablicy z mapą gminy oraz kosza na śmieci. W odległości 600 m od przystanku znajduje się **miejsce pochówku żołnierzy francuskich**, którzy - według legendy - zostali pochowani w tym miejscu. Byli to **żołnierze Napoleona Bonaparte**, którzy zimą **1812 roku** wracali z przegranej wojny z Rosją. Niestety, podczas noclegu pod Adamowem, dopadł ich siarczysty mróz, w wyniku którego wszyscy zmarli. Później pochowano ich w miejscu śmierci. Żołnierzy napoleońskich upamiętnia pomnik z krzyżem, zbudowany z polnych kamieni, stojący tuż przy gruntowej drodze od ponad 200 lat. W czasach historycznych Adamów określany był jako „**Jadamów**”, który wchodził w skład **dóbr Machory**, a w XVIII wieku - wraz z Chelstami, Marcinkowem, Młynkiem, Sulborowicami, Myślilborzem i Wesolą - należał do kalwina **Marcina Dołęgi**, pułkownika wojsk koronnych. W XIX wieku właścicielami tych ziem były bogate **rodziny Fraenkłów, Laskich i Bayerów**.

W słynnym z dawnego przemysłu Siedlowie...

Siedłów jest również **miejscowością letniskową** nad rzeką Czarną, w czasach historycznych znany jako **Siedlew** lub **Siedlewo**. W XVI wieku właścicielem Siedlowa i Ruszenic był Węgier - **Mikołaj de Karssa**. Jego syn Hieronim używał określeń „z Siedlewa”, a wnuk - Szymon (herbu Ogończyk) zarzucił węgierską pisownię nazwiska i podpisywał się „**Karszo - Siedlewski**”. W kościele w Skórkowicach znajdują się epitafia Tomasza, Ludwika i Kamilli Karszo - Siedlewskich. Ich potomkami byli dyplomata Jan Karszo - Siedlewski (1891-1955) i senator Tadeusz Karszo - Siedlewski (1893-1939), który zginął 24 IX 1939 r. w Warszawie od wybuchu bomby lotniczej. Warto wspomnieć, iż był on kawalerem Krzyża Virtuti Militari (za bohaterstwo w wojnie z Rosją w 1920 roku). Wieś była znaną **osadą fabryczną**, w której w 1827 roku mieszkały 72 osoby, a w 1880 roku - 135 osób. Obecnie w Siedlowie mieszka 25 osób. W rejonie wsi znajdują duże **stawy hodowlane**. Na Czarnej znajdował się zabytkowy **drewniany most**, który spłonął w 2000 roku. We wsi był duży **folwark**, po którym pozostał rozległy **park podworski**. Własnością ziemian była **fryszka**, założona w 1836 roku, ale także wielki **młyn wodny** i bogate pokłady piaskowca.

W opalanej węglem drzewnym fryszce, z rudy żelaza wytwarzano **stal**. Do 1954 roku wieś należała do **gminy Machory** z siedzibą w Marcinkowie. Przystanek „Piekielnego szlaku” zlokalizowano przy gruntowej drodze gminnej, prowadzącej do wsi Młynek. Składa się on ze stołu z zadaszeniem, czterech ław oraz kosza na śmieci.



Siedłów cieszy się dużą popularnością wśród **wędkarzy**, ale również wszystkich poszukujących spokoju i kontaktu z naturą...

W Klewie - u stóp legendarnej „Diabiej Góry” ...




Klew znajduje się w południowo - wschodniej części gminy. **W Klewie**, którego sołtysem jest Lucjan Ziętał, mieszka 205 osób. Tuż obok znajduje się niewielkie sołectwo **Klew - Kolonia** (56 mieszkańców), którym kieruje sołtys Dariusz Fidelus.

Klew to wieś o bogatej historii, zwłaszcza najnowszej, związanej z walkami w czasach **I wojny światowej**, krwawą pacyfikacją wsi i bitwami partyzanckimi osławionego męstwem **25 pułku piechoty Armii Krajowej** w latach **II wojny światowej**.

Obok wsi znajduje się legendarna **Diabla Góra** (285 m. n.p.m.), o której napiszemy w następnym numerze naszego pisma. We wsi znajduje **Szkoła Podstawowa w Klewie**, gdzie kształcą się też gimnazjaliści. Przed laty w obiekcie mieścił się **Specjalny Ośrodek Szkolno - Wychowawczy (SOSW) w Klewie** (z internatem).

Miejsce wypoczynku jest bardzo podobne do innych, znajduje się tam duży stół z zadaszeniem i czterema ławami, a także kosz. Obiekt usytuowano **obok drogi do szkoły**.



W gnieździe rodu Skórkowskich w Skórkowicach...

Skórkowice to trzecia pod względem liczby ludności miejscowość w gminie. W tej wsi mieszka 378 osób. **Sołectwo Skórkowice**, którym kieruje sołtys Robert Szulc, jest jednak większe, obejmuje bowiem również Porębę (21 osób) i Skumros (28 osób), a łącznie liczy 427 mieszkańców. Mało kto wie, jak bardzo zasłużona to wieś, nie tylko dla regionu, ale i całej Polski. To siedlisko znamienitego **rodu Skórkowskich herbu Jelita**, który wydał wielu wybitnych Polaków, pełniących ważne funkcje publiczne w naszym kraju. W średniowieczu wieś nosiła nazwę „Skorkowice”, a jej właścicielami byli Skórkowscy. W źródłach pisanych Skórkowice pojawiają się już **w 1313 roku**. Istniał wówczas we wsi drewniany **kościół św. Łukasza**, którego fundatorami byli Jelitczykowie. Gdy kościół spłonął, **w 1521 roku** wzniesiono kolejny, choć też drewniany. Być może i ten uległ spaleni, bo **w 1639 roku** ówczesny dziedzic Stanisław Skórkowski zbudował następny, tym razem murowany. Niestety wieś nawiedzały kataklizmy, bo i ta świątynia uległa spaleni. Kościół odnowiono i rozbudowano **w 1817 roku**. W XVII wieku **Kazimierz Saryusz Skórkowski** na terenie swoich włości, w Wielkiej Woli (Paradyż) ufundował kościół i klasztor, w którym wkrótce rozpoczął się kult Jezusa Chrystusa Cierniem Koronowanego. **Albin Kazimierz Saryusz Skórkowski** był posłem na Sejm Czteroletni (1788 -1792). Niestety, był przeciwnikiem uchwalenia **Konstytucji 3 Maja**, choć później poparł Insurekcję Kościuszkowską, został uczestnikiem powstania przeciwko Rosji i przystąpił do walki o utrzymanie niepodległości Polski. Toczył zaciekle spór ze swoim sąsiadem - **kasztelanem żarnowskim Szymonem Szydłowskim herbu Lubicz**, który jako poseł był jednym z sygnatariuszy popisaną słynnej konstytucji.



Najslawniejszym z znanego rodu Skórkowskich był jednak **Wincenty Saryusz Karol Skórkowski**, senator Królestwa Polskiego w czasach zaborów i **biskup krakowski** w latach 1828 - 1851. Pomoc powstańcom w 1830 roku sprawiła, iż cieszył się ogromnym szacunkiem w Polsce. Niestety, skazano go za to na banicję, gdzie zmarł na wygnaniu w wieku 83 lat. Po wielu latach, na początku XX wieku, jego szczątki sprowadzono jednak do Krakowa i uroczystie **pochowano na Wawelu**. W rejonie boiska sportowego w Skórkowicach, za odbudowywaną dawną XIX-wieczną szkołą, gdzie w 2014 roku powstanie **Wiejski Dom Kultury z filią biblioteczną**, usytuowano przystanek „**Piekelnego szlaku**” w Skórkowicach. Składa się on z funkcjonalnego stołu z zadaszeniem, czterech ław, tablicy z mapą gminy, budynku gospodarczego i kosza na śmieci. Obok zorganizowano miejsce na ognisko.



W miejscu bitwy ze Szwedami w Ruszenicach...

Ruszenice są obecnie niewielką miejscowością, położoną niepodal **rzeki Czarnej**. W tej wsi mieszka 101 osób, a w Ruszenicach - Kolonii 33 osoby. Obydwie wioski stanowią sołectwo, którym kieruje Leonarda Cieślak. To wieś o **bogatej historii**, sięgającej średniowiecza, a w XIX wieku słynna z rozwijającego się przemysłu.



Istniała tutaj **fryszarka o dwóch kuźnicach**, produkująca wysokogatunkową stal. Ponadto znajdował się tu **młyn wodny** i eksploatowano **piaskowiec**. W 1827 roku mieszkały w Ruszenicach 292 osoby, a w 1880 roku - 296 osób. Wieś była bardzo bogata i pierwotnie nosiła nazwę „**Ruschinice**”. Dziesięcinę opłacano kanonii kurzelewskiej. Wieś należała do Jadwigi z Ruschinicz, ale też rodzin Giżyckich, Drzewieckich, Russińskich vel Russieńskich. **16 września 1655 roku** pod Żarnowem - w czasach „potopu” - doszło do wielkiej, walnej **bitwy ze Szwedami**, w której wojska polskie dowodzone przez samego króla Jana Kazimierza poniosły druzgocącą klęskę. Armią szwedzką dowodził król Karol Gustaw. Resztki wojsk polskich uciekały na zachód, gdzie **pod Ruszenicami** doszło do zbrojnego starcia. W rejonie tej wsi ostatecznie rozproszono polskie oddziały **pospolitego ruszenia**, a Żarnów i okoliczne wsie spalono. Mieszkańców wymordowano, a to, co po nich pozostało - rozgrabiono. Jedną z hipotez głosi, iż nazwa wsi Ruszenice może pochodzić od nazwy wojsk pospolitego ruszenia, ale jej nigdy nie potwierdzono. Na terenie wsi, w rejonie gminnej hydroforni, usytuowano kolejny przystanek „**Piekelnego szlaku**”. Znalazł się tam stół z zadaszeniem, cztery ławy, kosz i tablice z mapą gminy.

Wśród saharyjskich piasków w Afryce...

Afryka to najmniejsze sołectwo w Gminie Żarnów, liczące zaledwie 19 mieszkańców. Sołtysiem jest tu Anna Jęcek. Nazwa wsi wzięła się od **nieurodzajnych piaszczystych gleb**, znajdujących się w tej okolicy. Jeden z właścicieli ziemskich nadał części swoich włości nazwę „Afryka”. W rzeczywistości na przestrzeni dziejów, na tym terenie wytworzyły się **pola piasków eolicznych** (w mitologii greckiej „Eol” to władca wiatrów). Prawdopodobnie w ten sposób powstały **piaszczyste pagórki wydmowe**. Proces przeobrażenia wydym trwał przez wiele wieków, poprzez masowe wycinanie lasów w XIX i XX wieku. Nadana nazwa „Afryka” nasuwa zatem analogię z piaskami pustyni **Sahara**, co dowodzi autentyczności tych przypuszczeń.



Wieś jest znana w regionie z **inwestycji drogowych**. W 2013 roku realizowano drogę **z Tomaszowa do Afryki**, a w 2014 roku będzie budowana droga **z Afryki do Skórkowic**. Przystanek turystyczny składa się ze stołu z zadaszeniem, ław i kosza.

W XII-wiecznych Zdyszewicach o bogatej historii...

Zdyszewice to jedna z najstarszych miejscowości gminy, której historia sięga XII wieku. **W 1198 roku** określano je nazwą „**Sdinechowice**”. W tym roku biskup krakowski **Gedeon** nadał dziesięcinę z tej wsi klasztorowi w Miechowie. **W 1368 roku** biskup włocławski **Zbilut** przekazał tę wieś jednemu ze swoich poddanych. W XVI wieku wieś nazywano „**Zdyschowice**” lub „**Zdieschowice**”. W 1827 roku mieszkało w niej **185**, a w 1880 roku - **233 włościan**. Obecnie ludność wsi wynosi 234 osoby (razem z przysiółkiem Czersko), a sołtysiem wsi jest Tomasz Pacyniak. Zdyszewice odegrały ważną rolę w czasie II wojny światowej, bo w latach 1943 - 1944 przebywał tu spadochroniarz i cichociemny **mjr Adam Trybus ps. „Gaj”** (1909 - 1982), który stąd, jako **komendant Kedywu Okręgu AK „Barka” Łódź**, organizował oddziały partyzanckie w regionie. Należy wspomnieć, iż był kawalerem Orderu Virtuti Militari. **Tablica pamiątkowa** poświęcona „Gajowi” została umieszczona w przed-sionku **kościółka Podwyższenia Krzyża Świętego w Zdyszewicach** w 1989 roku.

W 1924 roku w tej wsi założono 4-oddziałową **szkołę powszechną**, do której w roku szkolnym 1925/1926 uczęszczało 155 dzieci. W czasie wojny prowadzono tu **tajne nauczanie**. Szkołę zlikwidowano w latach czterdziestych.

Obok starej szkoły i placu zabaw dla dzieci, usytuowano przystanek „**Piekelnego szlaku**”. Znajduje się tam stół z zadaszeniem, cztery ławy, tablica i kosz na śmieci.



W dawnej ziemiańskiej miejscowości Budków...

Budków znajduje się w północnej części gminy Żarnów. Ma również bogatą historię, bowiem w źródłach pisanych - u Jana Długosza - występuje już jako „Buthkow”. Był tutaj znany **dwór szlachecki** z rozległym **folwarkiem**. W XV wieku dziesięcinę z tej wsi oddawano scholastykom sandomierskim. W 1827 roku żyło tu 49, ale już w 1880 roku - 132 włościan. W latach międzywojennych w Budkowie istniała szkoła, we wsi gospodarowali chłopci, ale większość okolicznych gruntów należała jednak do ziemian - rodzin **Rostkowskich** (Budków) i **Rudzkich** (Dłużniewice i Pilichowice). Do 1954 roku wieś znajdowała się w gminie Topolice (z siedzibą w Żarnowie). Obecnie w skład Budkowa wchodzi też **Odrowąż**, który był samodzielną wsią, wchodzącą w skład **dóbr Trojanowice**. W okresie współczesnym w sołectwie Budków - którym kieruje Elżbieta Cuper - jest zameldowanych **161 osób** (31 XII 2013).



Przystanek „Piekiełnego szlaku” w tej miejscowości znajduje się przy drodze gminnej, tuż obok wiejskiego stawu, blisko **Centralnej Magistrali Kolejowej**. W jego skład wchodzi stół dla turystów z zadaszeniem, cztery ławy, drogowskaz, a także kosz na śmieci.

W znanych z zabytkowego parku Trojanowicach...

Trojanowice sąsiadują bezpośrednio z Żarnowem. Są znaną w regionie miejscowością o bogatej historii, sięgającej XV wieku. Wówczas wieś była siedzibą **Trojanowskich** herbu **Topór** (inaczej Starża) i płaciła dziesięcinę kantorii sandomierskiej. Według Jana Długosza w posiadłości Trojanowskich znajdowały się **dwie dwory rycerskie**, dwa folwarki i karczmy, które płaciły dziesięcinę proboszczowi w Żarnowie. W skład rozległych dóbr Trojanowice wchodził także folwark **Wesoła** (późniejsza nazwa to Tresta) oraz wsie **Mierziona**, **Topolice** i **Odrowąż**. W XVI wieku część majątku Trojanowskich stała się własnością słynnego **Jana Strasza**.



Na str. 16 znajduje się tekst o modernizacji **świetlicy wiejskiej** w Trojanowicach...



Przystanek dla turystów składa się ze stołu z zadaszeniem, czterech ław, drogowskazów, tablicy i kosza na śmieci. Obok znajduje się boisko sportowe.

W XVIII wieku dziedzic **Chryzostom Trojanowski** ufundował drewniany **kościół filialny św. Otylii**, który istniał ponad 100 lat (w miejscu, gdzie obecnie znajduje się cmentarz choleryczny w Żarnowie), a później został rozebrany. W XIX wieku dobra Trojanowice weszły w posiadanie **rodu Walewskich**. Ten ród łączony był z osobą Napoleona Bonaparte z powodu jego uczuciowych związków z Marią Walewską z Łączyńskich (1789-1817). W rejonie Żarnowa znajdują się ślady napoleońskie (o kapliczce w Adamowie na stronie 7), choć przede wszystkim należy ich szukać w Trojanowicach. Faktem jest, iż dwór należał do Walewskich. Świadczą o tym epitafia dziedziczek Trojanowic - **Wincentyny Walewskiej** (1823 - 1891) i pochowanej w Neapolu **Zofii Walewskiej** (1856 - 1881), umieszczone w gotyckiej części żarnowskiego kościoła. Związek Napoleona z Marią Walewską sprawił, iż w regionie słono było o rzekomych przyjazdach samego cesarza do Trojanowic, choć „Marysieńka” mieszkała w Walewicach obok Łowicza. Mało tego, nawet zabytkowa kamienna ławka, stojąca w parku podworskim, określana jest mianem „**ławki Napoleona**”. Mimo upływu dwóch wieków, w parku zachowany został układ romantycznych alejek, stawów oraz fragmenty zabytkowego drzewostanu. W parku można nadal podziwiać **aleję** wysadzaną **bukami i grabami**. Mimo, iż wieści o pobycie Napoleona w Trojanowicach to prawdopodobnie czysta fantazja, budzi ona nadal emocje w społeczności. Jest to element naszego wspólnego **dziedzictwa**. W XIX wieku Trojanowice były znane w kraju z dużego dworu, a sama wieś była bardzo mała i liczyła zaledwie 7 zagród włościańskich. Wieś w 1827 roku liczyła 77, a w 1880 roku - 41 mieszkańców. W okresie współczesnym w tej dużej i rozwijającej się wsi - której sołtysiem jest Irena Kurzyk - zameldowanych jest **284 mieszkańców** (31 XII 2013).

W 1000-letnim kasztelańskim grodzie Żarnowie...

Żarnów - w którym mieszkają 1143 osoby (31 XII 2013) - był wielokrotnie przedmiotem opisów na łamach naszego pisma, bo historia Żarnowa i Ziemi Żarnowskiej jest fascynująca i warto krzycić o niej wiedzę. Osadnictwo w Żarnowie rozpoczęło się od **grodu kasztelańskiego**, który powstał we wczesnym średniowieczu. Słynna „**Mierzińska Góra**” zwana również „**Szwedzką Górą**” jest właśnie tym miejscem. Przed wiekami znajdował się tam **zamek rycerski**, budowa drewniano - ziemna z ostrokołami i częstokołami, **rezydencja żarnowskich kasztelanów**, namiestników książąt piastowskich, zwanych też „**żupanami książęcymi**”. Pod zamkiem rozpościerało się **podgrodzie**, w których mieszkali poddani kasztelańscy. Niestety, liczne kataklizmy i wojny sprawiły, iż po tej budowli nie pozostał żaden ślad, a grodzisko - kiedyś imponujące wielkością i połączone drewnianą galerią z **obronnym romańskim kościołem w Żarnowie** - uległo dużemu zmniejszeniu. Wpływ na to miała erozja brzegów rzeczki Scepy, której wody zasyłały fosę kasztelu, a także rabunkowa i masowa eksploatacja żwiru z grodziska, wykorzystywanego na budowę drogi Piotrków - Kielce. Tym samym zabytek został bardzo poważnie zniszczony...



Przystanek turystyczny tuż obok **grodziska** obejmuje altanę 4 x 6 metrów z nawierzchnią z kostki brukowej, 6 stołów, 12 ław, tablice z mapami, budynek gospodarczy, drogowskazy, kosz oraz tzw. „witacze”.

Zainteresowanych dziejami Żarnowa zapraszamy na rynek, gdzie znajduje się tablica z **historią** Kasztelanii Żarnowskiej. Sołtysiem Żarnowa jest Krystyna Piątkiewicz.

W miejscu stacjonowania 25 pp AK w Niemojowicach...

W Niemojowicach mieszka 259 osób (31 XII 2013). Zostały one opisane w poprzednim numerze naszego pisma. „**Górki Niemojowskie**”, gdzie zlokalizowano kolejny przystanek dla turystów, słyną z wielokrotnego miejsca stacjonowania legendarnego **25 pułku piechoty Armii Krajowej**. Tam też pułk został rozwiązany w dniu 9 listopada 1944 roku. Jego dowódca - **mjr Rudolf Majewski „Roman”**, „**Leśniak**” w postanowił rozdzielić dziesięciotkowy i udręczony hitlerowskimi oblawami pododdział na mniejsze oddziały partyzanckie, m.in. „**Wicher**”, „**Morus**”, „**Dolina**”, „**Stary**” i „**Henryk**”. Oddziały miały zachować łączność z dowództwem pułku. Dowódca uznał, że niewielkim grupom będzie łatwiej operować w terenie, nasyconym pacyfikacyjnymi wojskami Wehrmachtu. Pozostałym kompaniom „**Grom**” i „**Bohun**” nakazał demobilizację, a ich żołnierzom polecił wrócić do konspiracji. W tym czasie istniało nadal zgromupowanie „**Bończy**”, nieustannie walczące z okupantem.

Na terenie „Górek Niemojowskich”, **na wzgórzu** nieopodal **rzeki Wąglanki**, zlokalizowano przystanek dla turystów. Sołtysiem Niemojowic jest Elżbieta Gorycza.

Przystanek „Piekiełnego szlaku” znajdujący się we wsi Niemojowice składa się z miejsca dla turystów z zadaszeniem, czterech ław, tablicy, drogowskazów i kosza na śmieci.



Nad malowniczą rzeką Wąglanką w Nadolu...

Nadole to niewielka wieś **nad rzeką Wąglanką**, słynąca z hodowli bydła mlecznego. Ma długą historię sięgającą **XVI wieku**. Mimo, iż od wieków należała do parafii Żarnów, to jednak do 1954 roku terytorialnie podporządkowana była gminie Białaczów. W tym czasie większość miejscowości obecnej gminy Żarnów należała do gmin Topolice i Machory w powiecie opoczyńskim, ale np. sąsiadująca z Nadolem wieś Niemojowice - do gminy Sworzycy w powiecie koneckim. **W 1827 roku** w Nadolu żyło 74, a w **1880 roku** - 106 włościan. Obecnie we wsi zameldowanych jest **76 osób** (31 XII 2013), których sołtysiem jest Dariusz Natkański. Z uwagi na atrakcyjne położenie nad rzeką, wieś cieszy się zainteresowaniem letników. Ten fakt sprawił, iż powstał tam jeden z trzynastu **przystanków „Piekelnego szlaku”** w gminie.



Przystanek powstał przy **drodze gminnej**. Składa się on ze stołu z zadaszaniem dla turystów, czterech ław, drogowskazów i kosza na śmieci.

Nieopodał zalewu w Miedznej Murowanej...



Miedzna Murowana to druga pod względem liczby ludności wieś w gminie, pięknie położona **nad zalewem na rzece Wąglance**. Jej bogata historia - sięgająca **1232 roku** - została drobiazgowo opisana w poprzednim numerze naszego pisma. Wieś w swoich dziejach nieustannie rozwijała się. **w 1827 roku** żyło tutaj 100, a **w 1880 roku** - 244 włościan. Niestety w ostatnich latach liczba ludności radykalnie spadła, na co wpływ ma niż demograficzny i niewielka liczba urodzeń. W 1998 roku w Miedznej Murowanej zameldowanych było **535 osób**, a 31 XII 2012 roku - **487 mieszkańców**. Niestety, w czasie zaledwie jednego roku, liczba ludności znów zmalała i wynosi obecnie **470 osób** (31 XII 2013). Sołtysiem wsi jest Henryk Gorzela. Przystanek turystyczny usytuowano przy **Wiejskim Domu Kultury w Miedznej Murowanej**, a składa się on ze stołu z zadaszaniem, czterech ław, tablic z mapami gminy i przebiegiem szlaku oraz kosza na śmieci. Turysta - za zgodą kierownictwa placówki - może skorzystać z oferty domu kultury, kuchni i toalet w tym budynku.

Co należy wiedzieć o legalnym wycinaniu drzew?

Wielu mieszkańców gminy prosiło o zamieszczenie w naszym gminnym piśmie szczegółowych informacji, dotyczących wycinki drzew z prywatnych posesji. Zgodnie z polskim prawem na wycinkę **drzewa starszego niż 10 lat**, trzeba uzyskać **zezwolenie wójta gminy**. Nie ma znaczenia miejsce, gdzie takie drzewo rośnie - na prywatnej posesji, działce rolnej czy działce przeznaczonej pod działalność gospodarczą. Z wnioskiem o **wydanie decyzji** powinien wystąpić wyłącznie posiadacz nieruchomości, na której rośnie drzewo lub krzew. Jeżeli użytkownik nieruchomości nie jest właścicielem danej posesji, do wniosku należy dołączyć zgodę jej właściciela. **Wniosek** powinien zawierać dane personalne właściciela, tytuł prawny, nazwę gatunku drzewa lub krzewu, **obwód pnia** drzewa mierzonego na wysokości **130 cm**, a także przeznaczenie terenu, na którym rośnie dane drzewo lub krzew.

We wniosku należy również podać **przyczynę i termin** zamierzonego wycięcia drzewa lub krzewu, wielkość powierzchni, z której planowane jest ich usunięcie, a także **rysunek** lub **mapę** określającą ich usytuowanie w stosunku do granic nieruchomości i wszystkich obiektów istniejących lub budowanych na danej działce. Uzyskania **zezwoleń** na wycinkę **nie wymagają** drzewa i krzewy w lasach, drzewa owocowe i takie, których **wiek nie przekracza 10 lat**. Warto wiedzieć, że za wycinkę drzewa bez zezwolenia grożą bardzo surowe **kary**. Wszystkich, którzy chcieliby dokonać wycinki drzew, serdecznie zapraszamy do **Urzędu Gminy w Żarnowie**, ul. Opoczyńska 5, pokój nr 15 (I piętro), **tel. 44 757-70-55 wewn. 25**. Informujemy ponadto, iż okres załatwienia sprawy to 30 dni od daty złożenia wniosku. Zachęcamy zainteresowanych mieszkańców Gminy Żarnów **do współpracy...**

Wymiana dowodów osobistych w Urzędzie Gminy w Żarnowie

Rzadko przyglądamy się pierwszej stronie naszego dowodu osobistego. W jego prawym dolnym rogu widnieje **data ważności**. Dowód jest ważny tylko **10 lat od daty wydania**. Często nie zdajemy sobie sprawy, że mamy już nieważny dowód, a bez niego nie wyciągniemy pieniędzy z banku, nie dostaniemy kredytu, nie załatwimy sprawy w urzędzie, nie przekroczymy granicy oraz ryzykujemy ukaranie mandatem. Dowód zawsze należy **wymienić** w związku ze zmianą adresu zameldowania czy nazwiska, np. po zawarciu związku małżeńskiego, a także w przypadku jego uszkodzenia. Na wydanie nowego dowodu czeka się zaledwie **30 dni**, a jego **wymiana jest bezpłatna**. Wniosek o wymianę dowodu należy złożyć osobiście w Urzędzie Gminy w Żarnowie w pokoju nr 12 (I piętro), na miesiąc przed upływem terminu ważności. Wraz z wnioskiem należy załączyć **dwie fotografie**, przedstawiające lewy profil twarzy z widocznym uchem, o wymiarach **3,5 x 4,5 cm**. Osoba, która składa wniosek pierwszy raz, zobowiązana jest załączyć **odpis skrócony aktu urodzenia**. Uzyska go bezpłatnie z USC, właściwego dla miejsca zamieszkania (wyjątkiem są osoby, które akt urodzenia mają sporządzony w naszym USC). Informujemy ponadto, iż każdy **kto utracił dowód osobisty**, jest zobowiązany zgłosić ten fakt w Urzędzie Gminy w Żarnowie i złożyć wniosek o wydanie nowego dowodu. Zapraszamy do współpracy, zapewniamy szybką i sprawną obsługę.

Zachęcamy do korzystania ze strony internetowej Gminy Żarnów

www.zarnow.eu
oraz z Biuletynu Informacji Publicznej
www.bip.zarnow.tensoft.pl



Każdy, kto uchyla się od obowiązku posiadania lub wymiany dowodu, podlega karze. Spoglądajmy zatem na **datę ważności** swojego dokumentu tożsamości.

Ważne dla bezrobotnych mieszkańców Gminy Żarnów

Wójt Gminy Żarnów, kontynuując dotychczasową aktywną współpracę ze Starostwem Powiatowym i Powiatowym Urzędem Pracy w Opocznie, informuje o akcji **prowadzenia rejestracji dla bezrobotnych mieszkańców Gminy Żarnów**. Tak, jak w poprzednich latach - co kilka miesięcy, prowadzona będzie rejestracja bezrobotnych w **budynku Urzędu Gminy** w Żarnowie (ul. Opoczyńska 5) - **biuro podawcze** na parterze, tuż obok wejścia. Dyżury będą odbywać się **w marcu, lipcu i listopadzie 2014 roku** w godzinach od 9.00 do 14.00.

Podajemy ważne terminy **w 2014 roku**, w których osoby zarejestrowane jako bezrobotne z terenu Gminy Żarnów, a potwierdzające chęć podjęcia pracy, powinny uczestniczyć w spotkaniu z inspektorem PUP w Opocznie: **20 i 21 marca** (czwartek i piątek), **24, 25, 26, 27 i 28 marca** (od poniedziałku do piątku) i **31 marca** 2014 roku (poniedziałek); **17 i 18 lipca** (czwartek i piątek), **21, 22, 23, 24, 25 lipca** (od poniedziałku do piątku) i **28 lipca** 2014 roku (poniedziałek); **12, 13 i 14 listopada** (od środy do piątku), **17, 18, 19, 20 i 21 listopada** 2014 roku (od poniedziałku do piątku).

Kolejny etap budowy świetlicy wiejskiej w Malkowie

W 2013 roku **trwały prace** przy budowie świetlicy wiejskiej w Malkowie, rozpoczęte rok wcześniej. W 2012 roku wzniesiono w tej wsi **obiekt w stanie surowym otwartym**, o którym pisaliśmy w poprzednim numerze.



Dotychczasowa inwestycja kosztowała **212 tys. zł** i była sfinansowana ze środków własnych gminy. W 2013 roku kontynuowano budowę, wydając kolejne **100,3 tys. zł**. W wyniku przetargu to zadanie inwestycyjne kontynuowała firma „Budmar” Marcina Stawiarskiego z Kawęczyna (gmina Masłowice). Pracownicy zamontowali okna, wykonali stolarkę i ślusarkę drzwiową, tynki wewnętrzne, posadzki i podłogi, wewnętrzną instalację wody, wewnętrzną i zewnętrzną instalację kanalizacji sanitarnej, centralnego ogrzewania i instalację elektryczną. **W 2014 roku** - zgodnie z uchwałą budżetową - prace przy budowie świetlicy wiejskiej będą kontynuowane.

Zespół Szkół Zawodowych w Żarnowie zaprasza

Zespół Szkół Zawodowych w Żarnowie istnieje **od 1999 roku**, choć historia szkolnictwa zawodowego u nas sięga lat **sześdziesiątych XX wieku**. Od 2002 roku młodzież ma możliwość zdawania **matury** w Żarnowie. Od tamtego okresu funkcjonują w ZSZ różne **profile liceum i technikum**, a od 2004 roku rozwija się **szkolnictwo policealne**. Obecnie żarnowski ZSZ kształci młodzież i dorosłych w różnych typach szkół. Jest nią m.in. **Zasadnicza Szkoła Zawodowa** (mechanik pojazdów samochodowych, fryzjer, sprzedawca, piekarski, kucharz, cukiernik, murarz - tynkarz, elektryk, operator maszyn przemysłu spożywczego).



Technikum w Żarnowie kształci w zawodach: technika obsługi turystycznej, usług fryzjerskich, organizacji reklamy, ekonomista, informatyka oraz żywienia i usług gastronomicznych. Dzięki **Szkole Policealnej dla Dorosłych** słuchacze mogą zdobyć zawód technika administracji, bezpieczeństwa i higieny pracy, informatyka i opiekuna w domu pomocy społecznej. Ponadto prowadzone jest **Zaoczne Liceum Ogólnokształcące dla Dorosłych**. ZSZ chce uzupełnić ofertę edukacyjną o zawody technika handlowca, turystyki wiejskiej, rachunkowości, usług kosmetycznych i florysty.

Budowa dróg gminnych w Miedznej Murowanej

W 2013 roku w Miedznej Murowanej trwała intensywna **budowa dróg o nawierzchni asfaltowej**. Na trzech ulicach w tej drugiej - pod względem liczby ludności - miejscowości gminy, położono nową nawierzchnię, na którą od wielu lat z utęsknieniem czekali mieszkańcy wsi. Kompleksowemu remontowi poddano **ul. Ogrodową** o długości ok. 580 m, **ul. Spacerową** (ok. 170 m) i **ul. Brzozową** (ok. 80 m). Dokonano również modernizacji skrzyżowań. Najważniejszym wyremontowanym traktem jest - bardzo ważna dla układu komunikacyjnego wsi - ulica Ogrodowa, która łączy **ulicę Opoczyńską** (jest nią droga wojewódzka nr 726 Żarnów - Opoczno - Rawa Mazowiecka) z **ulicą Główną** nieopodal zalewu. Po sfrezowaniu istniejącej nawierzchni gruntowo - tłuczniowej, wyrównano ją i wzmocniono podbudowę warstwą tzw. kłińca dolomitowego. Potem położono **warstwę ścieralną** z betonu asfaltowego o grubości **4 cm**. Na końcu wyprofilowano **pobocza** kłińcem dolomitowym o grubości **10 cm**. Dokonano regulacji licznych studzienek kanalizacyjnych oraz wodociągowych. Niestety, w niektórych miejscach droga jest stosunkowo wąska.

Nie można było zbudować jej szerszej z powodu nieuregulowanych i często skomplikowanych spraw własnościowych. Mimo tego, nie tylko stali mieszkańcy, ale również liczni letnicy i turyści bardzo się cieszą z **nowej inwestycji**. Do przetargu nieograniczonego przystąpiło kilka firm drogowych, m. in. z Piotrkowa Trybunalskiego i Końskich.



Najmniejszą cenę zaoferowało **Przedsiębiorstwo Robót Drogowych Zaskórski i Wspólnicy sp. z o.o. w Gielniowie** (powiat przysuski, województwo mazowieckie). Cena oferty wyniosła **149,8 tys. zł**, jednak ostateczne wydatki (wraz z kosztami nadzoru i robót dodatkowych) wyniosły **153,7 tys. zł** ze środków własnych gminy.

Chodnik obok Wiejskiego Domu Kultury w Miedznej Murowanej

W Miedznej Murowanej znajdują się **ciekawe obiekty**. Przed domem kultury stoi drogowy znak, wykonany ze ściętego drzewa, który wskazuje odległość z Miedznej do wybranych miejscowości, a obok przystanku „Piekielnego szlaku” znajduje się studnia z kołem zamachowym. Inna studnia stoi tuż obok placu zabaw dla dzieci.

Jest ona artystycznie zabudowana na sposób kazimierski. Inicjatorem budowy tych obiektów, był radny Wojciech Baran. Przy domu kultury, wzdłuż ulicy Opoczyńskiej, pracownicy gminy zbudowali funkcjonalny **chodnik z płyt betonowych**, do budowy którego użyto aż 450 szt. płyt i 160 krawężników. Stanowi on skrót do centrum wsi.

Uroczyste otwarcie kompleksu boisk „Orlik” w Żarnowie

W 2013 roku odbyło się bardzo uroczyste otwarcie kompleksu boisk sportowych „**Moje Boisko - Orlik 2012**” przy Gimnazjum im. 25 pułku piechoty Armii Krajowej w Żarnowie. Przypomnijmy, ten piękny obiekt powstał za łączną kwotę **1,036 mln zł**.



Złożyły się na nią środki w wysokości: **485 tys. zł** z Ministerstwa Sportu i Turystyki w Warszawie, **333,3 tys. zł** z Urzędu Marszałkowskiego w Łodzi i **217,3 tys. zł** z budżetu Gminy Żarnów. Środki zewnętrzne wyniosły ok. **80%**. Inwestycję sprawnie zrealizowano.

Naszego „Orlika” budowała krakowska firma **NM Group sp. z o.o.** W skład kompleksu wchodzi: **boisko piłkarskie** o wymiarach 30 x 62 m o nawierzchni z trawy syntetycznej, **boisko wielofunkcyjne** o wymiarach 19,1 x 32,1 m o nawierzchni poliuretanowej i **zaplecze sanitarno - szatniowe** (60 m²). Uroczystość otwarcia zaburzyły **intensywne opady deszczu**, które spowodowały zniszczenia skarpy przylegającej do kompleksu, spływ błota na płytę główną i zapadnięcie chodników otaczających boiska. Mimo tych katastrofalnych i nieprzewidywalnych zdarzeń, udało się częściowo naprawić szkody i zabezpieczyć ślady zniszczeń. W uroczystości uczestniczyli miejscowi księża, którzy **poświęcili** obiekt, a także przedstawiciele władz z posłem **Robertem Telusem** i wicemarszałkiem województwa **Arturzem Bągieńskim** na czele. Gościem specjalnym był **gen. Stanisław „Burza” Karliński**.

Boiska w Bronowie, Paszkowicach, Marcinkowie i Soczówkach

W 2014 roku zostanie oddanych do użytku **kilka nowych boisk** do piłki siatkowej. **W Bronowie** - tuż obok stawu określanego mianem „Kamionka” - powstało nowe i bardzo funkcjonalne boisko asfaltowe o wymiarach 10 x 20 m, gdzie zamontowano słupki do piłki siatkowej i kosze do piłki koszykowej. Teren ten po częściowej modernizacji jest dość atrakcyjnym **miejszem rekreacji** dla dzieci i młodzieży, bowiem znajduje się w pewnej odległości od ruchliwej drogi wojewódzkiej nr 746 Żarnów - Końskie. **W Paszkowicach** - w dawnym parku podworskim - również zbudowano funkcjonalne boisko do piłki siatkowej plażowej o piaszczystej nawierzchni.

Budowę boiska do piłki siatkowej planuje się również **w Marcinkowie**, gdzie na gminnym placu, usytuowanym obok drogi Żarnów - Skórkowice, ma znaleźć się plac zabaw dla dzieci. W założeniach jest, by to nowe boisko miało nawierzchnię trawiastą. Nieopodal **Domu Ludowego w Soczówkach** (i kolejnego placu zabaw dla dzieci) w 2014 roku planowe jest wybudowanie następnego boiska do piłki siatkowej oraz innych gier zespołowych. Społeczeństwo tej bardzo dużej (jak na żarnowskie warunki) miejscowości o to usilnie zabiega, bo mieszka tam **liczna grupa usportowionej młodzieży**. Gmina wkrótce podejmie się realizacji tych inicjatyw.

Budowa drogi asfaltowej Ruszenice - Ławki

Od wielu lat droga **Ruszenice - Ławki - Klew** była w fatalnym stanie technicznym, choć miała status powiatowej. Zwłaszcza jej leśny odcinek, prowadzący od skrzyżowania z drogą gminną (do miejscowości Młynek) do drugiego mostu na rzece Czarnej, był bardzo trudny do pokonania. Nigdy nie remontowany piaszczysty trakt był **niedostępny dla samochodów**. Mało tego, droga nie wiodła właściwym śladem i przebiegała po terenach prywatnych. Należało to uporządkować. W 2013 roku pojawiła się możliwość zdobycia środków na jej remont. Z inicjatywy władz samorządowych gminy i powiatu, wystąpiono do Urzędu Marszałkowskiego w Łodzi o **wsparcie finansowe**, deklarując udział własny w odbudowie tej drogi.



Zarząd Województwa Łódzkiego przyznał środki na ten cel. Inwestycję prowadzono latem i jesienią 2013 roku. Do realizacji wybrano pierwszy odcinek **Ruszenice - Ławki** o długości **1,9 km**. Mimo usilnych starań i zabezpieczenia środków przez władze gminy, powiat jednak nie zdecydował się współfinansować całego odcinka z Ruszenic do Klewa (3,3 km). Po przetargu okazało się, iż wykonawcą tej inwestycji będzie **Przedsiębiorstwo Robót Drogowo Mostowych** sp. z o.o. w Piotrkowie Trybunalskim (a więc firma, która w tym samym czasie budowała „schetynówkę” Tomaszów - Afryka). Zakres rzeczowy obejmował wykonanie nowej **podbudowy** z kruszyw drogowych (20 cm) i położenie **nawierzchni bitumicznej** o grubości 5 cm na szerokości jezdni 4,5 m. Poza tym wykonano odwodnienie nowej drogi i wykopano rowy przydrożne, czym na samym starcie przedłużono jej trwałość. Ponadto wybudowano zjazdy gospodarcze na całym zmodernizowanym odcinku. Całkowita wartość tej inwestycji wyniosła **701 tys. zł**, z czego **356,7 tys. zł** zostało sfinansowane z budżetu województwa łódzkiego z tytułu wyłączenia z produkcji gruntów rolnych, a pozostała kwota pochodziła z budżetu gminy i powiatu. Pozostała część drogi jest planowana do realizacji **w następnych latach**, a w 2014 roku ma nastąpić jej udrożnienie oraz nawiezienie rumoszem skalnym i kruszywem drogowym. Miejmy nadzieję, iż ta najbardziej zaniedbana - pod względem infrastruktury komunikacyjnej - część Gminy Żarnów, wkrótce zmieni swój wizerunek. Okoliczni mieszkańcy pragną, by tak się stało. Aby tradycji stało się zadość, dokonano również uroczystego **otwarcia i poświęcenia** wybudowanego odcinka drogi Ruszenice - Ławki. W grudniu 2013 roku, przy udziale władz gminy i powiatu, dyrekcji i przedstawicieli Zarządu Dróg Powiatowych w Opocznie, radnych, sołtysów i mieszkańców, dokonał tego proboszcz parafii w Skórkowicach - **ks. Józef Dujko**.

Podstrefa Ekonomiczna ŁSSE w Malkowie

Gmina Żarnów posiada w Malkowie atrakcyjne położone **grunty o powierzchni 14,9 ha**. Znajdują się one we wschodniej części gminy, przy granicy z powiatem koneckim. Są potencjalnym miejscem pod **inwestycje**, bowiem znajdują się obok kompleksów przemysłowych, wchodzących w skład obszaru Trzemeszna i podstrefy Końskiej **Specjalnej Strefy Ekonomicznej „Starachowice” S.A.**, w której wytwarzane są m.in. płytki ceramiczne i szklane. W Malkowie znajdują się przyłącza elektryczne i wodociągowe, a przez samą działkę przebiega **linia średniego napięcia 15 kV**. Gmina ma przygotowaną dokumentację na doprowadzenie kanalizacji w Malkowie. Do tych terenów prowadzą gruntowe drogi gminne. Władze gminy postanowiły wykorzystać te grunty i zaproponować je przedsiębiorcom i potencjalnym inwestorom.



Wystąpiono do **Łódzkiej Specjalnej Strefy Ekonomicznej** z prośbą o włączenie tych nieruchomości do ich zasobów. Jednym z głównych zadań ŁSSE jest **poszukiwanie inwestorów** i lokowanie zakładów pracy na obszarze włączonym do strefy. Jej kierownictwo rozpoczęło wstępną procedurę korekty swoich granic i weryfikacji aplikacji złożonej przez gminę. W międzyczasie **Rada Gminy w Żarnowie** - na wniosek wójta gminy - przyjęła w dniu 21 listopada 2013 roku **uchwałę** nr XXVIII/ 229/2013 w sprawie wyrażenia zgody na ustanowienie **Podstrefy Łódzkiej Specjalnej Strefy Ekonomicznej** na terenie **Gminy Żarnów**. Władze samorządowe intensywnie zabiegają o to, by powstały na naszym terenie podmioty gospodarcze, których działalność mogłaby w przyszłości dać ludziom upragnioną pracę.

Unijne projekty systemowe GOPS w Żarnowie

W latach 2012 - 2013 w Gminnym Ośrodku Pomocy Społecznej w Żarnowie prowadzone były kolejne edycje **projektu systemowego „Mogę inaczej”** w ramach **Europejskiego Funduszu Społecznego - Program Operacyjny Kapitał Ludzki**. Realizacja projektów była odpowiedzią wobec powiększającego się się bezrobocia i bezradności, spowodowanej długotrwałym pozostawaniem bez pracy. Głównym założeniem było przeciwdziałanie zjawisku uzależnienia się od pomocy społecznej, poprzez realizację działań szkoleniowych, doradczych i środowiskowych oraz rozwój integracji wśród beneficjentów GOPS w Żarnowie, a także upowszechnienie pracy socjalnej. W 2012 roku do projektu zakwalifikowano **8 kobiet**, a w 2013 roku - **10 osób (5 kobiet i 5 mężczyzn)**. Zatrudniono 2 pracowników socjalnych. Doposażono GOPS w **meble i sprzęt komputerowy**. W 2012 roku wobec uczestników zastosowano tzw. instrumenty aktywnej integracji: trening kompetencji psychospołecznych, trening gospodarowania budżetem domowym i czasem, indywidualne konsultacje i spotkania grupowe z doradcą zawodowym, a także kurs zawodowy **„Kucharz z obsługą przyjęć okolicznościowych”**. W 2013 roku odbywano spotkania grupowe z psychologiem, spotkania indywidualne i grupowe z trenerem pracy, szkolenia zawodowe i staże. Pozwoliły one uczestnikom zwiększyć pewność siebie i wiary we własne możliwości, zdobyć umiejętności samodzielnego podejmowania decyzji i odnalezienia się na rynku pracy. Przeprowadzono również szkolenia zawodowe: **„Magazynier z obsługą wózków jezdniowych z napędem silnikowym i wymianą butli gazowej”, „Profesjonalny sprzedawca z obsługą kas fiskalnych i fakturowaniem”** oraz **„Wizaż, pielęgnacja dłoni i paznokci”**. Po ukończeniu szkoleń, niektórzy uczestnicy rozpoczęli staż zawodowy.



W ramach projektu organizowano działania integracyjne i kulturalno - turystyczne, m.in. wycieczki do Kazimierza Dolnego, Krakowa i Piotrkowa Trybunalskiego. W 2012 roku ogólny koszt projektu wyniósł **138,2 tys. zł** (dofinansowanie - 121,9 tys. zł), a w 2013 roku - **161,2 tys. zł** (dofinansowanie - 144,3 tys. zł). Wdrażanie takich projektów przynosi uczestnikom korzyści, bezrobotni zdobywają nowe doświadczenia, uzyskują nowe **kwalifikacje i kompetencje zawodowe**. Mieszkańcy stają się aktywni społecznie i uczą umiejętności skutecznego komunikowania się.

Międzynarodowy program „Comenius” w Gimnazjum

„A good education equals a good job” („Dobre wykształcenie równa się dobra praca”) - pod takim hasłem kryje się międzynarodowy i międzykulturowy projekt szkół i krajów partnerskich **Comenius „Uczenie się przez całe życie”**, realizowany od sierpnia 2012 roku w Gimnazjum im. 25 pp AK w Żarnowie. Został on wprowadzony w życie przez **Sabinę Kubiszewską** - nauczycielkę jęz. angielskiego i koordynatora projektu, którego koszt wynosi **20 tys. euro**. Nawiązano współpracę ze szkołą podstawową Gazi Osman Pasa İlkokulu w **Sivas (Turcja)**, szkołą podstawową Nomme Erakool w **Tallinnie (Estonia)**, szkołą średnią Istituto Comprensivo nr 8 w **Pescarze (Włochy)**, szkołą podstawową Osnovno Uchiliste Sv. Kiril i Metodii w miejscowości **Vratsa (Bułgaria)** i szkołą średnią Oberschule Esterwegen w **Esterwegen (Niemcy)**. W ramach projektu zorganizowano wyjazdy zagraniczne dla uczniów i nauczycieli do Turcji (listopad 2012), Bułgarii (marzec 2013), Estonii (maj 2013), Włoch (listopad 2013) i Niemiec (marzec 2014).



W maju 2014 roku uczniowie i nauczyciele z krajów partnerskich przyjeżdżają do Żarnowa. Dotychczas w programie zaangażowanych zostało **50 uczniów i 10 nauczycieli** żarnowskiej szkoły. W ramach projektu zorganizowano przedsięwzięcia - Europejski Dzień Języków, Dzień Europejski, konkursy, wystawy prac uczniów, prezentacje multimedialne i pokazy filmów. Dla wyróżniających się w programie uczniów, nagrodami był udział w kolejnych **wyjazdach zagranicznych**. „Comenius” swoim zasięgiem obejmuje **wiele przedmiotów** - język ojczysty, języki obce, historię, geografę, muzykę, sztukę oraz technologię informatyczną. Przebieg programu prezentowany jest na łamach szkolnej gazetki „Życie szkoły” oraz na stronach www.gimnazjumzarnow.pl i www.agoodeducationequalsagoodjob.com. Program zatwierdziła do realizacji Rada Gminy w Żarnowie. Naszemu środowisku przynosi same korzyści. Dla uczniów jest motywacją do nauki języków, a dla gminy stanowi walor **promocyjny** o zasięgu międzynarodowym.

Kolejne sukcesy w akcji „Góra grosza” w SP w Klewie

W 2013 roku Szkoła Podstawowa w Klewie (w Gminie Żarnów) po raz kolejny została laureatem **Ogólnopolskiej Akcji „Góra Grosza”**, organizowanej pod patronatem **Ministra Edukacji Narodowej**, za zajęcie **I miejsce w województwie łódzkim i III miejsce w Polsce!** Tę akcję corocznie organizuje **Towarzystwo Nasz Dom z Warszawy**, a jej celem jest zebranie funduszy na pomoc dzieciom wychowującym się poza własną rodziną, w tym na tworzenie i dofinansowanie rodzinnych domów dziecka, pogotowia rodzinnego i kwalifikowanych rodzin zastępczych. Akcja organizowana jest od kilkunastu lat i jest jedną z największych **akcji społecznych w Polsce**. W ramach przedsięwzięcia uczniowie z ponad 10.000 szkół z całej Polski zbierają każdego roku 150-200 ton drobnych monet o wartości ponad 2,5 miliona złotych. **Od 2001 roku** uczniowie SP w Klewie biorą aktywny udział w tej akcji. Uczniowie szkoły zbierają drobne monety, gromadzą makulaturę oraz aluminiowe puszkę, które potem zostają sprzedane, a kwotę uzyskaną przeznaczają na ten szlachetny cel. Kolejne edycje tej akcji przynosiły wielkie sukcesy. W czasie podsumowań konkursowych akcji o niewielkiej szkole w Klewie i Gminie Żarnów było bardzo głośno w kraju, co sprzyjało promocji naszej rodzinnej ziemi. Jak to było w poprzednich latach? **W 2002 roku** w Warszawie uroczysto ogłoszono, iż SP w Klewie zajęła **I miejsce w kraju** i otrzymała nagrodę w wysokości 11.213,00 zł. Zakupiono za nią bardzo wartościowy sprzęt komputerowy oraz 27 kompletów strojów sportowych. Resztę pieniędzy wykorzystano na zakup pomocy dydaktycznych dla szkoły. W tej akcji uczniowie szkoły uzbierali ogółem 2.628,88 zł, średnia na ucznia wyniosła 30,22 zł, a waga zgromadzonych pieniędzy równała się aż 46 kg.

W 2004 roku szkoła zajęła **I miejsce w województwie łódzkim** i otrzymała nagrodę w wysokości 2.997,00 zł. W tej edycji zebrano aż 3.918,00 zł, a średnia na ucznia wyniosła 44,03 zł. **W 2005 roku** zdobyła również **I miejsce w województwie** i znowu okazała się najlepsza, otrzymując kwotę 3.274,00 zł. Uczniowie zebrali 1.978,74 zł, a średnia na ucznia wyniosła 23,28 zł. **W 2008 roku** SP Klew zdobył znowu **I miejsce w Polsce!** W pokonanym polu uczniowie pozostawili kilkadziesiąt szkół z całej Polski. Zebrano rekordową kwotę 12.387,09 zł, co stanowi 229,39 zł średnią na 1 ucznia. Za zwycięstwo w konkursie szkoła otrzymała 1% kwoty zebranej w 2008 roku w całej Polsce, co stanowiło 24.998,00 zł. Nagrodą dla uczniów był bardzo atrakcyjny wyjazd zorganizowany nad morze oraz doposażenie sali zabaw. **W 2012 roku** szkoła znowu osiągnęła sukcesy - **III miejsce w Polsce i I miejsce w województwie łódzkim**. Kolejny raz szkoła wykazała się zaangażowaniem i otrzymała nagrodę za III miejsce w Polsce w kwocie 4000,00 zł. Niezmiennie od lat, organizatorem akcji jest **Bogusław Bartos**, skromny, ale też charyzmatyczny nauczyciel SP w Klewie, miłośnik historii regionu, entuzjasta akcji charytatywnych i humanitarnych, obdarzony licznymi talentami i bardzo lubiany przez uczniów. Warto podkreślić, iż od lat jest samorządowcem, wiceprzewodniczącym Rady Gminy w Fałkowie (woj. świętokrzyskie). Od władz samorządowych gminy Żarnów otrzymał list gratulacyjny oraz upominek. Dziękując za wyróżnienie, podkreślił **wychowawczą rolę akcji** i powiedział, że jeden grosz znaczy niewiele, ale potężna góra grosza może przyczynić się do poprawy losu dzieci, które nie z własnych przyczyn zostały odseparowane od rodzinnego domu, od swoich najbliższych...

Realizacja projektu ponadnarodowego w SP Żarnów

Od 1 listopada 2013 do 30 kwietnia 2015 roku - w ramach Programu Operacyjnego Kapitał Ludzki - w Szkole Podstawowej w Żarnowie realizowany jest projekt **„PWP - Otwarta Szkoła Wspierania Rozwoju - adaptacja i wdrożenie niemieckiego modelu OGS w Szkole Podstawowej im. Juliana Bartoszewicza w Żarnowie”**. Realizatorami projektu są Stowarzyszenie PROREW w Kielc, Urząd Gminy w Żarnowie, SP Żarnów i firma ProFIS GBR z Bonn w Niemczech. Kierownikiem i koordynatorem projektu jest prezes **Stowarzyszenia PROREW** - Marcin Agatowski. Celem projektu jest wdrożenie w toku współpracy ponadnarodowej programu rozwojowego, opartego na **idei niemieckiego modelu OGS** (tzn. Otwartych Szkół Całodziennych). Obejmuje on **80 uczniów i 10 nauczycieli**. W jego ramach oferowane są spotkania psychopedagogiczne, szkolenia, wizyta studyjna, zajęcia językowe, wyrównawcze i animacyjne, panele dyskusyjne, spotkania adaptacyjne i piknik edukacyjny. W listopadzie 2013 roku miała miejsce **wizyta studyjna** nauczycieli SP Żarnów i członków stowarzyszenia PROREW z Kielc w Niemczech. Celem tej wizyty było zapoznanie się z funkcjonowaniem niemieckiego modelu OGS.



Gmina Żarnów od lat współpracuje ze stowarzyszeniem PROREW z Kielc, a obecny projekt jest **unikalny** w skali kraju i wspaniale promuje Gminę Żarnów w Europie.

W tym celu uczestnicy wyjazdu zwiedzili i zapoznali się z **organizacją trzech placówek** takiego typu w **Bonn** (dawnej stolicy RFN): Lyngsbergschule, Burgschule i Siebenbergschule. Czynne uczestnictwo w tej wizycie pozwoli zaangażowanym nauczycielom na wdrożenie innowacyjnych idei niemieckich OGS w Naszej Gminie.

Wielki sukces hodowcy gołębi pocztowych z Malkowa

Niecodzienne osiągnięcie stało się udziałem mieszkańca Malkowa - **Krzysztofa Stępnia**, zrzeszonego w Polskim Związku Hodowców Gołębi Pocztowych, Sekcja Trojanowice. Jego gołąb - nr obrączki rodowej **PL-174-12-10106** - reprezentował Okręg Piotrków Trybunalski PZHGP na **64 Ogólnopolskiej Wystawie Gołębi Pocztowych w Sosnowcu**, w dniach 10-12 stycznia 2014 roku. Po przeprowadzonej klasyfikacji gołębi z całej Polski, okazało się, że wyniki osiągnięte przez gołębia Krzysztofa Stępnia, pozwoliły mu zająć zaszczytne **III miejsce w kraju**, w kategorii **„SPORT G”**. Hodowca osiągnął taki sukces, o którym inni marzą przez całe życie.



Oko gołębia

Samiec

Krzysztof Stępień - III miejsce Okręg Piotrków Tryb. Kat. sport G - coeff. 8,55

Nagrodzony gołąb zakwalifikował się do **reprezentacji Polski** i reprezentował nasz kraj na **IV Europejskiej Wystawie Gołębi Pocztowych w Brnie** (Czechy), gdzie zajął **VI miejsce w Europie!** Gratulujemy Krzysztofowi Stępniewi osiągniętych wyników i życzymy dalszej, owocnej pracy hodowlanej. **Sekcja Trojanowice PZHGP** posiada bardzo dobre warunki pracy, bo wykorzystuje budynek gospodarczy obok świetlicy i korzysta z kontenera, użyczonego przez gminę.

IX Dni Żarnowa i Dożynki Gminne w 2013 roku

W dniach **31 sierpnia - 1 września 2013 roku** odbyły się kolejne IX Dni Żarnowa i Dożynki Gminne. Ich program był bardzo bogaty i obfitował w liczne atrakcje dla wszystkich. W sobotę, 31 sierpnia w Domu Kultury w Żarnowie odbyły się **Żarnowskie Spotkania z Historią**, poświęcone pamięci wybitnych żarnowian - ofiar Kampanii Wrześniowej 1939 roku. Byli nimi **ks. prof. Antoni Roszkowski** (1894-1939), naukowiec, wykładowca akademicki i zasłużony duchowny katolicki, który zginął w wyniku hitlerowskiego nalotu bombowego i **por. Ignacy Tyczyński** (1904-1939), oficer, dowódca 1 kompanii 69 pp, który zginął w bitwie pod Bzurą. Po prezentacjach multimedialnych i wystąpieniach przedstawiających ich sylwetki, odbyła się kolejna część spotkania „**Dawnych wspomnień czar**”, podczas której m.in. wyświetlono fragment filmu „**Świadectwo urodzenia**”, ukazującego Żarnów w latach sześćdziesiątych XX wieku. Spotkaniem towarzyszyła wystawa i spotkanie integracyjne. Po południu na żarnowskiej „targowicy” nastąpiło oficjalne otwarcie Dni Żarnowa. Prowadzącymi festyn byli Karolina Ruszkiewicz, Kacper Król i Arkadiusz Lenart. Na początku odbył się występ muzyczny - wokalny „Nasze najpiękniejsze” w wykonaniu uczniów **SP Żarnów**, a uczennice **SP Kiew** wystąpiły w pokazie tańców współczesnych. Następnie uczniowie **Gimnazjum w Żarnowie** zaprezentowali parodię teatralną „Balladyny” Juliusza Słowackiego, a uczestnicy **Warsztatów Terapii Zajęciowej w Żarnowie** wystąpili w programie muzyczno - wokalnym. Potem rozpoczęły się koncerty muzyczne. Wystąpił disco - polowy zespół „**Kalimero**”, po którym odbył się znakomity koncert naszego zespołu „**Kasaraba**” (o zespole pisaliśmy w poprzednim numerze naszego pisma). Planowane wybory Miss Gminy Żarnów nie odbyły się z powodu braku kandydatek. O zmroku, gdy plac targowy zapelniał się kilkutyśniczną widownią, swój koncert miała gwiazda wieczoru - zespół „**Milano**” (Bogdan Borowski - Milano Oryginal). Później członkowie grupy „**Kalimero**” zaprezentowali największe hity lat 70-tych, 80-tych i 90-tych oraz odbyło się oczekiwane „**Nocne Party Dance**” trwające do godz. 2.00 i cieszące się zainteresowaniem spragnionej rozrywką młodzieży, licznie zgromadzonej pod sceną. **W niedzielę** odbyły się tradycyjne **Dożynki**, ludowe święto połączone z obrzędami dziękczynnymi za ukończenie żniw i prac polowych w Gminie Żarnów. Tak, jak każdego roku, zorganizowano urozmaicony blok imprez dla wszystkich. W kościele św. Mikołaja w Żarnowie odbyła się **Msza Święta dziękczynna**, celebrowana przez ks. kan. Jana Derenia i żarnowskich księży. Po niej - przy dźwiękach orkiestry - nastąpił przemarsz uczestników dożynek na plac targowy. Tradycyjne wieńce dożynkowe zostały przygotowane przez mieszkańców miejscowości: **Żarnów, Budków, Pilichowice, Straszowa Wola, Trojanowice, Bronów, Miedzna Murowana, Malków, Soczówki, Myslibórz, Topolice, Chełsty i Sielec**. Wieniec przygotowany przez **Gimnazjum im. 25 pp AK w Żarnowie** reprezentował Naszą Gminę na Dożynkach Powiatowych w Sławnie, które odbywały się tego samego dnia.



Starostami dożynek byli **Renata Gretka z Budkowa** i **Ryszard Szczegielniak z Bronowa**, którzy władzom gminy uroczystie wręczyli chleb, pochodzący z tegorocznych zbiorów. Aby tradycji stało się zadość, poświęconym chlebem poczęstowano wszystkich uczestników uroczystości. Po powitaniu gości i mieszkańców, wójt zaprezentował **sprawozdanie** z działalności inwestycyjnej gminy w 2013 roku. Jednym z najważniejszych elementów dożynek jest **część obrzędowa**. Wystąpiły w niej bardzo utalentowane kobiety ze **Stowarzyszenia Miłośników Kultury i Tradycji w Miedznej Murowanej**, które zaprezentowały dowcipne przyspiewki.



Podczas festynu można było skosztować regionalnych potraw, przygotowanych przez stowarzyszenia i rady sołeckie niektórych miejscowości. Wszystkim chętnym serwowano również smaczną **grochówkę** z wojskowej kuchni polowej. Dla głodnych i spragnionych dostępny był **catering**, a dla dzieci i młodzieży zorganizowano **wesołe miasteczko**. Swoje rzeźby prezentował **Wojciech Grzędowski**, a w namiotach można było zrobić atrakcyjne zakupy lub skorzystać z różnych usług. Potem nadszedł czas na artystyczne popisy. Odbył się blok muzyczny dla dzieci „**Największe bajkowe przeboje**” i quiz z nagrodami, prowadzony przez Emila Karpińskiego z Kielc. Dużym zainteresowaniem cieszył się też występ gimnazjalnego zespołu „**Gamma**”, którego organizatorem jest nauczyciel Adam Bociek. Potem na scenę wkroczyli uczestnicy **Warsztatów Terapii Zajęciowej w Żarnowie**, którzy zaprezentowali atrakcyjny program artystyczny. Dzięki współpracy z pochodzącym ze Skórkowic **Zbigniewem Gładyszem**, nad placem targowym zorganizowano również kilkakrotnie **przełot samolotu** z Aeroklubu Piotrkowskiego, którego pilot pozdrowił mieszkańców. Na scenie wystąpili również utalentowani mieszkańcy gminy, którzy prezentowali swoją twórczość. Przed publicznością wystąpił **Henryk Antosik** z Żarnowa, który po raz kolejny prezentował swoje oryginalne wiersze. Wystąpili również **Józef Biniek** ze Skórkowic i **Bogdan Pacyniak** z Siełca, którzy demonstrowali wokalne i muzyczne umiejętności, oklaskiwane przez publiczność. Na scenie odbyła się również kolejna edycja **konkursu „Kocham Cię Gmino”**, corocznie organizowana przez Zespół Szkół Zawodowych w Żarnowie. Ogromne zainteresowanie wzbudził pokaz **koneckiej sekcji karate „Kyokushin”**. Uroczystym akcentem było nadanie pierwszego stopnia mistrzowskiego i wręczenie czarnego pasa **Maciejowi Jończykowi**, pochodzącemu z Żarnowa. Był on główną postacią żarnowskiego pokazu, a jego umiejętności wzbudziły prawdziwy entuzjazm obserwatorów (foto - str. 24). Ostra dawka muzyki rockowej była najważniejszym elementem koncertu zespołu „**Dazed**” z Opoczna (w składzie z Michałem Kubiszewskim z Żarnowa). Po koncercie rockowym odbył się występ gwiazdy wieczoru - zespołu „**Buenos Aires**”, gorąco oklaskiwany przez wielotysięczną widownię, a także koncert zespołu „**Servis**”. Niedziele popisy artystów estrady zakończone zostały „**Dyskoteką pod gwiazdami**”, którą prowadził DJ Mateusz Strzemecki „Strzema”. Zakończyła ona kolejne i bardzo udane **IX Dni Żarnowa '2013**.

Sponsorzy IX Dni Żarnowa i Dożynek Gminnych

Oto lista **oficjalnych sponsorów** IX Dni Żarnowa i Dożynek Gminnych: Gmina **Żarnów**, Krzysztof Jakubowski (Żarnów), **Sławomir i Piotr Goszczowie** (Chełsty), Krzysztof Smak (Żarnów), **Renata i Mariusz Gretka** (Budków), Piotr Borończyk (Żarnów), **Dariusz Zwierzyński** (Żarnów), Jacek i Beata Lasotowie (Żarnów), **Maria Morawska** (Żarnów), Zbigniew Fidelus (Żarnów), **Adam Słodkowski** (Bronów), Włodzimierz Stępień (Opoczno), **Tadeusz Matecki** (Budków), Mariusz Dybański (Żarnów), **Jerzy Murawski** (Żarnów), Łukasz Świętoń (Żarnów), **Edward i Elżbieta Przybyłowie** (Żarnów), Rafał Piekelnik (Żarnów), **Elżbieta Kupis** (Żarnów), Koło Łowiczkie nr 13 „Rys” w Kielcach, **Beata i Marek Celnerowie** (Żarnów), Grzegorz Brzozowski (Żarnów), **Zofia Otwinowska** (Żarnów), Zespół Szkół Zawodowych w Żarnowie, **Jolanta i Grzegorz Nowakowscy** (Dąbrowa, gm. Sławno), Zbigniew Biegała (Żarnów), **Krzysztof Nawrocki** (Żarnów), Bogdan Kubiszewski (Żarnów), **Krzysztof Gawryś** (Sielec), Robert Gawroński (Kraków), **Marek Sieroń** (Trojanowice), **Tadeusz Cieluch** (Ostrów), **Zbigniew Greguński** (Widelki, gm. Daleszyce, pow. kielecki),

Wojciech Kresa (Straszowa Wola), **Janusz Ściebior** (Honoratów), **Wiesław Kwiatkowski** („Alfa - Cer” Kopaniny), **Lech Cieślak** („Samex”, Warszawa), Grzegorz Murawski (Straszowa Wola), **Tadeusz Krześlak** („Tedpol”, Tomaszów Mazowiecki), Roman Kaczmarczyk (Ostrów), „**Bracia Woźniak**” (Opoczno), Marcin Sieroń (Trojanowice), **Krzysztof Werynowski - Stacja Paliv „Shell”** (Trojanowice), Bank Spółdzielczy Ziemi Piotrkowskiej, Oddział w Żarnowie, **Michał Palus** (Trojanowice), **Krzysztof Murawski** (Straszowa Wola), **Krystyna i Jerzy Przybyłowie** (Straszowa Wola), **Agnieszka Smolarczyk - PPHU „Aga”** (Wólka Kłocka, gm. Mniów), **Monika i Dariusz Jędrzejczakowie** (Skórkowice), Grzegorz Piekelnik (Żarnów), **Leokadia Zdon i Wojciech Piekelnik** (Miedzna Murowana), **Alicja Kosek** (Miedzna Murowana), **Eugeniusz Piekelnik** (Żarnów), **Józef Król** (Żarnów), **Renata Leśniewska** (Żarnów), **Paweł i Mariusz Druszcz** (Pilichowice), **Tomasz Fidelus** (Żarnów), **Zdzisław Wojciechowski** (Bukowiec Opoczyński), **Grzegorz Więckowski** (Opoczno). Serdecznie **dziękujemy** za wsparcie! Fotoreportaż z IX Dni Żarnowa 2013 - na str. 24...

Sztandar dla jednostki OSP w Skórkowicach

W dniu **20 października 2013 roku** w kościele św. Łukasza Ewangelisty w Skórkowicach odbyła się uroczysta Msza święta, podczas której poświęcony został **sztandar** Ochotniczej Straży Pożarnej w Skórkowicach, a także **plyta pamiątkowa „700 lat Skórkowic 1313-2013”**. Mszę świętą w intencji mieszkańców wsi oraz strażaków koncelebrowali: **ks. kan. Jan Kruk** - proboszcz - senior parafii św. Mikołaja w Żarnowie, **ks. Leszek Sokół** - powiatowy kapelan strażaków i proboszcz parafii Nawiedzenia NMP w Opocznie oraz **ks. Józef Dujko** - proboszcz parafii Skórkowice. Na uroczystości przybyło bardzo wielu **zaproszonych gości**, z postem na Sejm RP **Robertem Telusem**, wicemarszałkiem województwa łódzkiego **Arturem Bagińskim**, wicestarostą **Józefem Rogiem**, komendantem powiatowym PSP **Stanisławem Sagalaram** i przedstawicielami samorządów lokalnych na czele. Przybyło wiele pocztów sztandarowych, w tym uczniowie SP i Gimnazjum w Żarnowie. Uroczystości zgodne z **ceremoniałem strażackim**, odbyły się na placu przed remizą OSP, a prowadzili je st. kpt. Tadeusz Broła i wójt Krzysztof Nawrocki, który przedstawił dzieje jednostki, istniejącej od 1927 roku. Dowódcą uroczystości był st. kpt. Andrzej Urbańczyk. W obecności gości oraz strażaków ze Skórkowic, Żarnowa, Chelst, Topolic, Zdyszewic, Straszowej Woli, Paszkowic, Miedznej Murowanej, Niewierszyna, Siucice, Petryków, Wąglan i Paradyża, w imieniu fundatorów, wójt uroczystie przekazał sztandar przedstawicielowi Zarządu Oddziału Wojewódzkiego Związku OSP **dh Mieczysławowi Serwie**, który wręczył go prezesowi OSP w Skórkowicach **dh Bogdanowi Szymczykowi**. **Listę sponsorów** odczytał radny i naczelnik jednostki Zenon Jęcek. Później złotym medalem zostali **„Za zasługi dla Pożarnictwa”** odznaczeni: Bogdan Szymczyk i Tomasz Jaroń, srebrnym - Mirosław Jęcek, Paweł Szymczyk i Michał Kluska, a brązowym - Artur Kaczmarek. Odznaką **„Wzorowego strażaka”** wyróżnieni zostali Zenon Jęcek, Gabriel Jasion, Zdzisław Kaczmarek, Robert Szulc, Łukasz Pajęcki, Grzegorz Bojarzyn i Łukasz Dróżdż.



Dziękujemy strażakom, sponsorom i mieszkańcom Skórkowic za **wysiłek i zaangażowanie** w organizacji uroczystości 700-lecia, a szczególnie radnemu Zenonowi Jęckowi. **Sponsorami sztandaru** (w kolejności alfabetycznej) byli: **Marcin Baranowski**, „Christiana Dabrowscy”, **Jacek Goworek** - sklep ABC, **Robert Jaroń**, **Wiesław Jasion**, **Wiesława i Zenon Jęcek**, **Monika i Dariusz Jędrzejczak**, **Anna i Zbigniew Kmiecikowie**, **Bogdan Kubiszewski**, **Lidia i Marek Łubowscy**, **Maria Morawska**, **Krzysztof Nawrocki**, „Poltrak” **Skotniki**, **Andrzej Rutowicz**, **Stowarzyszenie Gospodyń Wiejskich 18 plus w Skórkowicach**, **Robert Szulc**, **Adam Tuta**, **Stawomir Wojciechowski**, **Andrzej Wroniszewski**, **Jan Wychowalek**, **Zakład Kamieniarski Państwa Świętkowskich z Wolicy**, **Dariusz Zamożniewicz** i **Zarząd Gminny OSP w Żarnowie**.

Uroczystość 700-lecie Skórkowic (1313 - 2013)

Uroczystości rocznicowe zorganizowano w dniach **18 - 20 października 2013 roku**. Rozpoczęła je **Msza św. odpustowa** z udziałem księży z dekanatu żarnowskiego, zorganizowana w dniu św. Łukasza (18 X). Następnego dnia w remizie OSP w Skórkowicach odbyła się sesja popularno - naukowa, czyli **II ŻARNOWSKIE SPOTKANIA z HISTORIĄ**, poświęcone dziejom Skórkowic, historii kościoła parafialnego i rodu Skórkowskich. Wygłoszono okolicznościowe referaty, wzbogacone atrakcyjnymi prezentacjami multimedialnymi, które licznie zgromadzonej publiczności zaprezentowali **Krzysztof Nawrocki** („Historia i współczesność Skórkowic i najbliższych okolic”), **Paweł Mamrot** („Rodzina Skórkowskich w historii miejscowości”) i **al. Adam Ślusarczyk** („Kościół św. Łukasza Ewangelisty w Skórkowicach”). Później wystąpienie miał **Przemysław Ciszewski**, który wspominał wybitnych przedstawicieli zasłużonego dla Polski rodu Rapackich - właścicieli wsi przed II wojną światową. Sesji towarzyszyła wystawa, zorganizowana przez **Stowarzyszenie Gospodyń Wiejskich 18 plus w Skórkowicach**, a także spotkanie integracyjne. W niedzielę (20 X) odbyły się uroczystości strażackie (o których powyżej), będące ważnym elementem obchodów 700-lecia wsi. Poświęconą w kościele **pamiątkową tablicę** z czarnego szwedzkiego granitu (wykonaną przez Annę i Zbigniewa Kmiecików”), z inicjatywy radnego Zenona Jęcka wmurowano w **glaz narzutowy spod Diablej Góry**, ofiarowany przez Wiesława i Piotra Świętkowskich z Wolicy - sponsorów obchodów 700-lecia wsi, którzy od lat wspierają inicjatywy lokalne.

Po ustawieniu glazu w centrum Skórkowic, naprzeciwko zabytkowej plebanii (na placu 700-lecia), w przededniu Narodowego Święta Niepodległości - w niedzielę, **10 listopada 2013 roku**, odbyła się podniosła **uroczystość poświęcenia i odsłonięcia pomnika**, w której uczestniczył proboszcz parafii, ks. Józef Dujko, przedstawiciele władz samorządowych i mieszkańcy Skórkowic. Obchodom lokalnego święta towarzyszyły taneczne **zabawy integracyjne** z zespołem „Marex” z Białaczowa. Zorganizowano je w dniach 20 października i 10 listopada 2013 roku w miejscowej **remizie OSP**. Cieszyły się bardzo dużym zainteresowaniem młodzieży oraz starszych mieszkańców wsi Skórkowice i okolicznych miejscowości.



Działalność kół łowieckich na terenie Gminy Żarnów

Na terenie Gminy Żarnów aktywnie funkcjonuje aż **8 kół łowieckich**. W związku z licznymi zapytaniami Czytelników naszego pisma, wynikającymi z konieczności zgłaszania szkód w uprawach rolnych, zniszczonych przez masowo występującą u nas dziką zwierzynę, podajemy nazwy kół łowieckich, obszary ich działania i dane personalne myśliwych, dokonujących szacowania szkód łowieckich na terenie gminy. **Koło Łowieckie „Zalesie” nr 2 w Końskich** działa w najbliższych rejonach miejscowości Żarnów, Sielec, Nowa Góra, Grębenice, Jasion, Adamów, Malenie, Chelsty, Marcinków, Tomaszów, Antoniów i Łysa Góra. Szacującym szkody jest Mariusz Wijas. **Koło Łowieckie „Cietrzew” nr 4 w Końskich** operuje w rejonie Żarnowa, Bronowa, Soczówek, Paszkowic, Wierzchowiska, Malkowa i Grębenic. Szacującymi wszelkie powstałe szkody w uprawach rolnych są Zygmunt Kołodziejczyk, Michał Derlatka, Stanisław Dereziński. **Koło Łowieckie „Daniel” w Tomaszowie Mazowieckim** działa w rejonie Żarnowa, Trojanowic, Topolic, Budkowa, Dłużniewic, Pilichowic i Zdyszewic. Osobą szacującą szkody jest Tadeusz Matecki. **Koło Łowieckie „Bażant” nr 17 przy Nadleśnictwie Opoczno** ma swoje rejony łowieckie w okolicach następujących miejscowości: Żarnów, Pilichowice, Zdyszewice, Widuch, Myślubórz, Skórkowice, Ruszenice, Afryka, Marcinków i Tomaszów. Szacującymi szkody są Jacek Stronias, Michał Stolarczyk i Krzysztof Ząbeki.

Koło Łowieckie „Ryś” nr 13 w Kielcach działa w najbliższych rejonach miejscowości Żarnów, Bronów, Soczówki, Miedzna Murowana, Niemojowice, Nadole, Straszowa Wola i Topolice. Szacującym szkody jest Zdzisław Stępień. **Koło Łowieckie „Dinosaurius” nr 106** ma swoją siedzibę w miejscowości **Kuligów** (powiat wołomiński w województwie mazowieckim). Rejon działania tego koła obejmuje najbliższe okolice wsi Skórkowice, Siucice i Skumros. Osobą szacującą szkody w uprawach rolnych jest Marek Błaszczak. **Koło łowieckie „Venator” nr 113 w Warszawie** operuje w rejonie Skórkowic, Klewa i Diablej Góry. Szacującym szkody jest Robert Śmielewski. **Koło Łowieckie przy Nadleśnictwie Przedbórz** swoje tereny łowieckie ma w rejonie Skórkowic, Ruszenic - Kolonii, Dąbia, Ławek, Młynka, Tomaszowa i Siedłowa. Szacującym wszelkie powstałe szkody w uprawach rolnych jest Dariusz Kubiak. W ostatnich latach nastąpił wielki wzrost liczby dzikiej zwierzyny na naszym terenie, a zwłaszcza dzików. Wszyscy poszkodowani rolnicy, których uprawy zostały zniszczone przez żerującą zwierzynę, powinni zgłosić się do **Urzędu Gminy w Żarnowie, ul. Opoczyńska 5** lub zatelefonować (do sekretariatu - tel. 44 757-70-55 wewn. 10 lub referatu ochrony środowiska - tel. 44 757-70-55 wewn. 25), gdzie zostaną im udzielone wszystkie szczegółowe informacje wraz z numerami telefonów do osób szacujących szkody. Zapraszamy do współpracy...

Remont świetlicy wiejskiej w Wierzchowisku



Wierzchowisko było kiedyś ważną miejscowością na Ziemi Żarnowskiej. Przed wojną znajdował się tam **dwór ziemiański**, który po 1945 roku rozparcelowano. We wsi istniała **jednostka OSP**, która dysponowała motopompą.

Od 1920 roku funkcjonowała tam też **szkoła powszechna**. W 2000 roku zlikwidowano **Szkołę Podstawową w Wierzchowisku**, a dzieci przeniesiono do Żarnowa. Do szkoły uczęszczali także uczniowie z Soczówek, Malkowa i Grębenic, a nawet Paszkowic. Opuszczony budynek niszczał, choć nadal służył jako lokal wyborczy oraz miejsce spotkań mieszkańców. Mimo sprzeciwów społecznych, szkoła została przez gminę sprzedana w 2006 roku. Obecnie gmina dokonuje adaptacji dawnego sklepu (na zdjęciu) na **świetlicę wiejską**, m.in. wstawiono drzwi i okna, a także położono płytki ceramiczne. Sołtysiem wsi Wierzchowisko jest Marzena Stępień.

Budowa dróg gminnych w Niemojowicach i Malkowie

W 2012 roku w ramach robót, związanych z budową sieci kanalizacyjnej, wykonano ponad 2-kilometrową drogę asfaltową **Żarnów - Niemojowice** i krótki 300-metrowy odcinek w **Niemojowicach - Nowinach**. W 2014 roku prace w tej części wsi będą kontynuowane. Powstanie droga o nawierzchni bitumicznej do końca wsi.

Niemojowice są miejscowością stosunkowo gęsto zaludnioną i dlatego uznano, iż należy zmodernizować zniszczoną drogę prowadzącą przez wieś. Niewielki odcinek drogi asfaltowej powstanie również w **Malkowie**. Połączy on centrum wsi z drogą prowadzącą w kierunku Szymanowa, niewielkiego przysiółka wsi Soczówki.

Modernizacja świetlicy wiejskiej w Trojanowicach

W 17 i 18 numerze naszego pisma zamieściliśmy informację o budowie i powstaniu **świetlicy wiejskiej w Trojanowicach**, adaptowanej z dawnego prywatnego budynku mieszkalno - inwentarskiego. Obiekt stale tętni życiem, a wielka aktywność i zaangażowanie lokalnej społeczności powinna być przykładem dla innych miejscowości. W ostatnim czasie został tam zakupiony oryginalny żeliwny **kominek** do ogrzewania dużej sali, a członkinie miejscowego stowarzyszenia stale wyposażają swoją świetlicę w niezbędne **meble**.



Obok budynku usytuowano jeden z przystanków **„Piekielnego szlaku”** w Gminie Żarnów, stworzono miejsce na **ognisko** i teren rekreacji dla mieszkańców. Obok powstanie boisko piłkarskie (o czym na stronie 21). Ostatnio wspólnymi siłami pracowników gminy i miejscowych społeczników, obok głównego wejścia do budynku rozpoczęto realizację funkcjonalnego i bardzo potrzebnego **tarasu z zadaszeniem**, krytego blachodachówką. Będzie miał wymiary 8,5 x 4,5 m i zostanie wyłożony kostką brukową. Jego budowa zwiększy atrakcyjność świetlicy wiejskiej.

Aktywność społeczna mieszkańców Gminy Żarnów

Na terenie Gminy Żarnów funkcjonuje wiele stowarzyszeń. Wspierają one gminny samorząd w realizacji różnych zadań. Oto ich spis (wraz z danymi personalnymi statutowych władz): **Stowarzyszenie Straszowanki w Straszowej Woli** (prezes - Krystyna Świątek, wiceprezes - Jadwiga Cisowska, członkinie zarządu: Agnieszka Słowicka, Wioleta Snochowska, Zofia Wilk; komisja rewizyjna: Barbara Wojdała, Katarzyna Dolot, Marta Wójcik); **Stowarzyszenie Gospodyń Wiejskich 18 plus w Skórkowicach** (prezes - Krystyna Zdun, wiceprezes - Grażyna Gralec, członkinie zarządu - Marianna Potocka, Teresa Kaczmarek, Lucyna Łakomska, komisja rewizyjna: Zofia Kaczmarek, Teresa Jasion, Elżbieta Szymczyk); **Stowarzyszenie Kobiet Aktywnych Znad Czarnej w Zdyszewicach** (prezes - Marzena Pacyniak, wiceprezes - Aneta Śpiewak, członkinie zarządu - Beata Marcinkiewicz, Anna Oleśńska, Bernadeta Gąsiorowska; komisja rewizyjna: Barbara Szczegieliak, Danuta Jaworska, Grażyna Brzeska); **Stowarzyszenie Przyjaciół Miejscowości Trojanowice w Trojanowicach** (prezes - Sylwia Biegała, wiceprezes - Jolanta Baranowska, członkinie zarządu - Anna Łabuzińska, Elżbieta Twardowska, Jadwiga Smyk, Krzysztof Smak, Marcin Baranowski; komisja rewizyjna: Henryk Ciach, Jadwiga Michalczyk, Anna Brzeska); **Stowarzyszenie Przyjaciół Miejscowości Soczówki w Soczówkach** (prezes - Katarzyna Szmelter, wiceprezes - Dorota Malkowska, członkinie zarządu - Dorota Szmelter, Elżbieta Borończyk, Teresa Zięba; komisja rewizyjna: Magdalena Zięba, Małgorzata Górska, Anna Lichota); **Stowarzyszenie Inicjatyw Społecznych Miejscowości Malków w Malkowie** (prezes - Ewa Głodowska, wiceprezes - Marianna Trojanowska, członkinie zarządu - Mirosław Gierczak, Teresa Usińska, Genowefa Prasał; komisja rewizyjna: Ireneusz Głodowski, Alina Fornalczyk, Agnieszka Gierczak); **Stowarzyszenie Rodziców i Opiekunów Osób Niepełnosprawnych w Żarnowie** (prezes - Elżbieta Bakalarz, wiceprezes - Emilia Zelga, członkinie zarządu - Elżbieta Biłocka, Sylwerynusz Dylewski, Marcin Baranowski; komisja rewizyjna: Małgorzata Ciszek, Elżbieta Gorycza, Monika Szelaż); **Stowarzyszenie Miłośników Tradycji i Kultury w Miedznej Murowanej** (prezes - Genowefa Czajkowska, wiceprezes - Renata Ciszowska, członkinie zarządu - Renata Gwadera, Aneta Baran, Ewelina Skrzypek; komisja rewizyjna: Anna Galant, Aleksandra Karasińska, Renata Gwadera); **Klub Sportowy Kasztelan Żarnów** (prezes - Adam Kmiecik, wiceprezes - Waldemar Nowakowski, członkinie zarządu - Konrad Zwierzyński, Franciszek Brzozowicz, Krzysztof Stańczyk, Wiesław Rataj, Marcin Sieroń, Marek Sieroń, Maria Morawska; komisja rewizyjna: Paweł Głuszek, Karol Brzozowicz, Michał Lorek); **Polskie Towarzystwo Turystyczno - Krajoznawcze, Oddział w Żarnowie** (prezes - Włodzimierz Szafiński, wiceprezes - Maria Morawska, członkinie zarządu - Zdzisława Kowalska, Tatiana Kosylak, Krystyna Nojek, Barbara Dukat, Grażyna Szafińska, Małgorzata Podlewska, Leszek Kurp; kom. rewiz. - Małgorzata Meusiak; Elżbieta Dziuba, Ewa Borończyk, Urszula Jędrasik, Stefan Grabski; Sąd Koleżeński - Jadwiga Kozak, Danuta Głowa; Waldemar Pasula, Elżbieta Ciszek, Grażyna Smak).

Związek Nauczycielstwa Polskiego, Oddział Międzygminny w Żarnowie (prezes - Urszula Matyjaśkiewicz, wiceprezes - Ewa Kubała, członkinie zarządu - Danuta Głowa, Adam Bociek, Barbara Kowalska, Joanna Grodzicka, Sławomir Kmiecik, Anna Stańczyk, Bernarda Kusiak; komisja rewizyjna - Eliza Nawrocka, Joanna Burakowska, Małgorzata Jużwik); **Klub Aktywnego Seniora w Żarnowie** (prezes - Urszula Aleksandrowicz, członkinie zarządu - Urszula Jędrasik, Elżbieta Bakalarz; komisja rewizyjna: Elżbieta Dziuba, Janina Szczegieliak, Jadwiga Kozak);



Stowarzyszenie Wspierania Szkolnictwa Ponadgimnazjalnego w Żarnowie (prezes - Tatiana Kosylak, wiceprezes - Magdalena Polak, członkinie zarządu - Irena Piekutowska, Monika Brzozowicz, Bogusława Wiaderna; komisja rewizyjna - Barbara Kornecka, Barbara Piekutowska, Urszula Jędrasik); **Polski Związek Hodowców Gołębi Poczтовых, Oddział Opoczno, Sekcja Trojanowice** (prezes - Jacek Świąder, sekretarz - Piotr Kumor, skarbnik - Witold Twardowski); **Rejonowe Koło Pszczelarzy w Żarnowie** (prezes - Jan Marcinkiewicz, sekretarz - Józef Binek, skarbnik - Paweł Borończyk; komisja rewizyjna - Roman Wiaderny, Stanisław Kantor); **Fundacja Aktywni Społecznie w Bronowie** (prezes - Anna Agatowska, wiceprezes - Sylwia Kamińska); **Stowarzyszenie PROREW w Kielcach** (prezes - Marcin Agatowski, wiceprezes - Renata Miszczuk). Aktywność społeczna mieszkańców Gminy Żarnów jest bardzo duża. Niniejsze zestawienie uzupełniają dane personalne rad sołeckich 30 sołectw w gminie (w nr 17 „Nicolausa”), a także składy zarządów i komisji rewizyjnych jednostek OSP (o czym na stronie 6). W najbliższym czasie powstaną kolejne stowarzyszenia w gminie, o których zapewne napiszemy w następnych numerach naszego pisma. Zapraszamy do lektury...

Zawody sportowo - pożarnicze w 2013 roku

W 2013 roku na stadionie KS „Kasztelan” w Pilichowicach odbyły się **Gminne Zawody Sportowo - Pożarnicze OSP**. W zawodach wzięło udział **7 drużyn seniorów** i **jedna drużyna MDP**. Zmagania strażaków przyciągnęły tłumy kibiców, którzy stworzyli wspaniałą atmosferę i przy słonecznej pogodzie dopingowali uczestników. Zawody seniorów zostały rozegrane w konkurencjach: **ćwiczenia bojowe i sztafeta pożarnicza 7 x 50 m z przeszkodami**. W zawodach uczestniczyła również młodzieżowa drużyna pożarnicza z Żarnowa, której konkurentami były: **sztafeta pożarnicza 7 x 50 m z przeszkodami** oraz **rozwińnięcie bojowe**. Na początku wszyscy uczcili minutą ciszy pamięć tragicznie zmarłego członka OSP Skórkowice **dh Wojciecha Rabędy** (1989 - 2013). Oto wyniki zawodów: **sztafeta pożarnicza** - 1. OSP Żarnów (62,91 pkt.); 2. OSP Chelsty (63,21 pkt.); 3. OSP Straszowa Wola (65,46 pkt.); 4. OSP Topolice (66,81 pkt.); 5. OSP Skórkowice (67,41 pkt.); 6. OSP Zdyszewice (73,70 pkt.); 7. OSP Paszkowice (74,84 pkt.); **ćwiczenia bojowe** - 1. OSP Chelsty (45,23 pkt.); 2. OSP Żarnów (46,49 pkt.); 3. OSP Topolice (57,68 pkt.); 4. OSP Skórkowice (64,93 pkt.); 5. OSP Zdyszewice (68,06 pkt.); 6. OSP Straszowa Wola (74,22 pkt.); 7. OSP Paszkowice (102,90 pkt.). **Klasyfikacja generalna**: 1. OSP Chelsty (108,44 pkt.); 2. OSP Żarnów (109,40 pkt.); 3. OSP Topolice (124,49 pkt.); 4. OSP Straszowa Wola (139,68 pkt.); 5. OSP Zdyszewice (151,76 pkt.); 6. OSP Skórkowice (152,34 pkt.); 7. OSP Paszkowice (177,74 pkt.). Puchary, dyplomy i nagrody wręczyła komisja sędziowska wraz z wójtem i gośćmi zaproszonymi. Warto podkreślić, iż wśród obserwatorów zawodów znaleźli się druhowie z reaktywowanej niedawno jednostki OSP Miedzna Murowana.



Zwycięzcy gminnych zawodów - **OSP Chelsty** i **MDP Żarnów** wzięli udział w powiatowych zmaganiach strażaków, zorganizowanych w Mniszkowie. Niestety, nasze drużyny nie odniosły tam sukcesów. W grupie seniorów zwyciężyła reprezentacja **OSP Mniszków** (95,00 pkt.), drugie miejsce zdobyła OSP Radwan (101,00 pkt.), a trzecie OSP Drzewica (102,00 pkt.).

Nasi reprezentanci - OSP Chelsty zajęli ósme miejsce z wynikiem 135,00 pkt. Niestety, wada sprzętu sprawiła, iż osiągnięty wynik nie był zadowalający. Tym samym nie powtórzono sukcesu sprzed dwóch lat, kiedy po sztafecie pożarniczej z przeszkodami strażacy - ochotnicy z Chelst zajmowali drugie miejsce, a po ćwiczeniach bojowych zajęli ostatecznie czwarte miejsce w klasyfikacji generalnej. W grupie MDP chłopcy zwycięstwo odniosła **MDP Sławno** (1038,50 pkt.) przed MDP Kamień (1031,00 pkt.) i MDP Mniszków (1029,00 pkt.). Szóste miejsce zajęli nasi chłopcy z MDP Żarnów (1018,00 pkt.). Młodzi strażacy z Żarnowa osiągnęli dobry wynik, a różnice punktowe były minimalne. Zabrakło szczęścia, by być na podium. **Skład drużyny OSP Chelsty**: Andrzej Świąder (prezes), Michał Bubis, Michał Szczepański, Daniel Sapelecki, Artur Moskalczyk, Michał Paduszyński, Daniel Moskalczyk, Stanisław Sapelecki, Dawid Chrzanowski. W **skład MDP OSP Żarnów** wchodził: Mikołaj Kmiecik, Fabian Kmiecik, Patryk Pacyniak, Krzysztof Fornal, Paweł Aleksandrowicz, Damian Zelga, Mateusz Fidelus, Szymon Kubiszewski i Piotr Kubiszewski (opiekun - Ryszard Jakubowski). W 2014 roku planowane są kolejne zawody na szczeblu gminnym, a najbliższe powiatowe - dopiero w 2015 roku.

Powołanie Młodzieżowej Rady Gminy w Żarnowie

W 2013 roku z inicjatywy wójta utworzono **Młodzieżową Radę Gminy w Żarnowie**. Przyjęto stosową uchwałę Rady Gminy, którą zaaprobowali służby wojewody. W skład rady wchodzi przewodniczący klas V i VI szkół podstawowych oraz I, II i III klas gimnazjalnych, a także przewodniczący samorządu szkolnego. Odbyło kilka spotkań, w tym dwie sesje. Na pierwszej z nich zorganizowano m.in. ślubowanie, a na drugiej przyjęto kilka uchwał i poznano strukturę UG w Żarnowie. Przewodniczącym MRG został **Erwin Miśkiewicz**, a jego zastępcami - **Karolina Kania** i **Radosław Bildziukiewicz**.



Przewodniczącą Komisji ds. Kultury i Sportu została **Natalia Gawrys**, a Komisji Rozwoju Gminy - **Martyna Rabęda**. W skład MRG wchodzi ponadto: Paulina Serafin, Julia Stępień, Jan Owczarek, Weronika Pytlos, Ilona Madej, Kacper Woźniak, Justyna Jęcek, Daria Ślusarczyk, Rafał Kmiecik, Aleksandra Malkowska, Klaudia Ślusarczyk, Dominika Cisek, Dawid Wańtuch, Milena Zielińska i Szymon Kubiszewski. W styczniu 2014 roku członkowie MRG, razem z odpowiedzialnymi WZT, wzięli udział w wycieczce do **Sejmu RP** oraz **Muzeum Powstania Warszawskiego**.

Ćwiczenia bojowe jednostek OSP w Niemojowicach



W 2013 roku z inicjatywy Zarządu Gminnego OSP w Żarnowie, z udziałem władz Gminy Żarnów i powiatu opoczyńskiego, na terenie **Domu Pomocy Społecznej w Niemojowicach** przeprowadzono **ćwiczenia bojowe jednostek OSP i PSP**.

Miały one na celu doskonalenie współdziałania sił i środków PSP, OSP, policji, pogotowia ratunkowego, Starostwa Powiatowego w Opocznie i Urzędu Gminy w Żarnowie, doskonalenie umiejętności współpracy kierującego działaniami ratowniczymi z pracownikami DPS, sprawdzanie poprawności działania łączności radiowej, a także przeprowadzenie **ewakuacji z budynku i udzielanie pierwszej pomocy medycznej poszkodowanym**. W ćwiczeniach brały udział: **KP PSP w Opocznie, JRG PSP Opoczno, OSP Żarnów, OSP Topolice, OSP Paradyż, OSP Wąglany, OSP Białaczów, OSP Chelsty i OSP Wygnanów**, a obserwatorami byli inni strażacy - ochotnicy z jednostek OSP z Gminy Żarnów oraz mieszkańcy. Zadysponowano siły i środki podmiotów współdziałających z KSRG na poziomie powiatu, którymi były **Pogotowie Ratunkowe „FALCK” w Opocznie, Komenda Powiatowa Policji w Opocznie i Pogotowie Energetyczne**. Czynny udział w ćwiczeniach wzięli również uczniowie **ZSZ w Żarnowie**, którzy pełnili funkcje pozorantów. Ich opiekunem był nauczyciel Janusz Aleksandrowicz. Ćwiczenia zakończyły się podsumowaniem, w którym bardzo wysoko oceniono przygotowania i przebieg przeprowadzonych ćwiczeń przez wszystkie służby ratownicze.

Powierzchniowe utrwalenie dróg w Pilichowicach i Żarnowie

W ramach współpracy Gminy Żarnów z firmą **Mota - Engil**, wykonawcą budowy **wiaduktu nad Centralną Magistralą Kolejową** między Pilichowicami a Zdyszewicami, w 2014 roku ma nastąpić naprawa fragmentu drogi **w Pilichowicach**, a także częściowa odnowa zniszczonej nawierzchni **ulicy Wesolej w Żarnowie**.

Na skutek wzmożonego ruchu ciężkich pojazdów, transportujących materiały i surowce na budowę wiaduktu nad CMK, niektóre drogi w Naszej Gminie uległy znacznej **degradacji**. Wymienione drogi poddane zostaną tzw. **powierzchniowemu utrwaleniu**, które poprawi ich stan i zatrzyma proces dalszego zniszczenia.

Remont mostu na rzece Wąglance w Niemojowicach

W 2014 roku nastąpi **naprawa mostu** na rzece Wąglance w Niemojowicach. Znajduje się on w ciągu asfaltowej **drogi gminnej** Sikorszczyzna - Nadole - Niemojowice - Żarnów, nieopodal Domu Pomocy Społecznej w Niemojowicach. Jak wykazały kompleksowe badania, jego konstrukcja uległa poważnemu naruszeniu, m.in. na skutek intensywnych **podtopień**, które ostatnio wystąpiły w 2013 roku.

Gmina Żarnów wystąpiła do **Wojewody Łódzkiego** z prośbą o pomoc finansową i wsparcie na **naprawę** kilku takich obiektów na naszym terenie. Gminny samorząd otrzymał deklarację częściowej pomocy na ten właśnie obiekt. W konsekwencji tego, wkrótce most będzie remontowany (z udziałem środków własnych). Zostanie ogłoszony **przetarg**, który wyłoni wykonawcę tego zadania inwestycyjnego.

Budowa Domu Kultury z biblioteką w Skórkowicach

Jesienią 2013 roku rozpoczęła się realizacja jednej z najważniejszych inwestycji w gminie Żarnów w kadencji 2010 - 2014. Jest nią budowa **Wiejskiego Domu Kultury w Skórkowicach wraz z filią biblioteczną**, wznoszonego na historycznych murach dawnej XIX-wiecznej Szkoły Powszechnej w Skórkowicach. Kosztorysowa wartość obiektu wynosi **ponad 1 mln zł**. Gmina pozyskała na ten cel **818 tys. zł** z funduszy unijnych. Inwestorem jest Gminna Biblioteka Publiczna w Żarnowie.

Obok prezentujemy rysunki południowej, północnej i wschodniej elewacji budynku, który będzie miał **560 m² powierzchni użytkowej**.



Skórkowice



Będzie to jeden z największych i **najpiękniejszych obiektów** w Gminie Żarnów, (z parkingiem) przystosowany dla osób niepełnosprawnych, o **kubaturze 3350 m³**.

Tę inwestycję realizuje już firma „**BUDMAR**” Marcina Stawiarskiego z Kawęczyna (gmina Masłowice, powiat radomski). Wartość robót wynosi **968 tys. zł**.

Budowa nowej drogi asfaltowej w Straszowej Woli

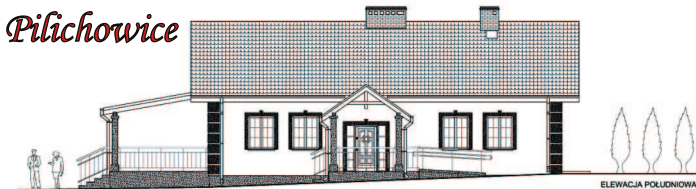
Droga gminna w Straszowej Woli od wielu lat miała **fatalną nawierzchnię**. Doraźne, coroczne naprawy emulsją asfaltową nie poprawiały jej stanu. Miała opinię jednej z najbardziej zaniedbanych dróg w gminie, a jej fotografie nawet publikowano w internecie, co nie przysparzało splendoru władzom gminy poprzednich i obecnej kadencji. Z inicjatywy wójta, w 2014 roku mieszkańcy tej „**wsii pięciu stawów**” (jak z dumą mawiają miejscowi), nareszcie doczekają się **nowej drogi asfaltowej**. Będzie ona miała **ok. 850 m długości** - od skrzyżowania z drogą powiatową do końca terenów zabudowanych. Jej budowa poprawi wizerunek tej pięknie położonej wsi...



Rozpoczyna się budowa świetlicy w Pilichowicach

Mieszkańcy Pilichowic od lat czekali na swoją **świetlicę wiejską**. Nadszedł czas, by wreszcie rozpocząć jej budowę. W 2014 roku będzie realizowany **I etap budowy** świetlicy wiejskiej dla tej dużej - bo liczącej 261 osób (31 XII 2013) - miejscowości, w której do tej pory nie było żadnego obiektu publicznego dla mieszkańców.

Pilichowice



Wkrótce rozpocznie się budowa obiektu o wymiarach **13,2 x 16,0 m**, powierzchni zabudowy **266,5 m²** i kubaturze **1288,3 m³**. Wysokość nowego obiektu dla Pilichowic ma wynosić **7,5 m**.



Pilichowice

W 2014 roku mają być wykonane roboty ziemne, fundamenty, ściany parteru, elementy żelbetowe i konstrukcja stropów nad parterem, ściany poddasza i kominy oraz konstrukcja i pokrycie dachu. Należy podkreślić, iż w budynku znajdować się będą **pomieszczenia świetlicowe** o powierzchni **98,0 m²** i **27,6 m²**, kuchnia, toalety, pomieszczenia gospodarcze i magazynowe. Przewidziano również duży taras.

Nowe okręgi i obwody wyborcze w Gminie Żarnów

Jesienią 2014 roku odbędą się **wybory samorządowe**. Gmina Żarnów została podzielona na 15 jednomandatowych okręgów wyborczych. Każdy wyborca będzie wybierał tylko jednego, a nie dwóch lub trzech radnych gminnych, jak do tej pory było w większości okręgów. Poza tym, będzie dokonywał wyboru radnego powiatu opoczyńskiego i radnego województwa łódzkiego, a także wójta Gminy Żarnów. Stosowne uchwały o zmianach obwodów do głosowania w gminie, ustalenia ich numerów, granic i siedzib obwodowych komisji wyborczych, podjęła **Rada Gminy w Żarnowie** w dniach 30 listopada 2012 i 30 grudnia 2013 roku. W skład **okręgu wyborczego nr 1** wchodzi ulice w Żarnowie: 17-go stycznia, Cicha, Konecka, pl. 900-lecia, Powstańców Wielkopolskich, Targowa, Topolowa, Źródłana, Krótka, Górnica, Sielecka i Wiatrakowa. W skład **okręgu wyborczego nr 2** zaliczono ulice w Żarnowie: Opoczyńska, Piotrkowska, pl. Piłsudskiego, Strażacka, Szeroka, Szkolna, Wolności i Składowa. **Okręg wyborczy nr 3** stanowią również ulice w Żarnowie: Leśna, Osiedla Bartoszewicza, Polna, Przedborska, Wesoła, Zielona i Spacerowa. **Okręg wyborczy nr 4** to Nowa Góra, Paszkowice i Sielec. W skład **okręgu wyborczego nr 5** wchodzi Chelsty, Adamów, Antoniów, Jasion, Kamieniec, Malenie, Marcinków, Siedłów i Tomaszów. **Okręg wyborczy nr 6** to Skórkowice, Skumros i Poręba. **Okręg wyborczy nr 7** stanowią Ruszenice, Ruszenice - Kolonia, Klew, Klew - Kolonia, Ławki, Młynek, Afryka i Dąbie. **Okręg wyborczy nr 8** to Zdyszewice, Widuch i Dłużniewice. W skład **okręgu wyborczego nr 9** wchodzi miejscowości Pilichowice i Myślbin. **Okręg wyborczy nr 10** to Trojanowice i Budków. Do **okręgu wyborczego nr 11** zaliczono miejscowości Straszowa Wola i Topolice, a do **okręgu wyborczego nr 12** wchodzi Miedzna Murowana z ulicami: Brzozową, Polną, Spacerową, Topolową, Złotą, Bankową, Główną, Ogrodową, Opoczyńską, Słoneczną, Wysoką, Kościelną, Zieloną i Leśną. **Okręg wyborczy nr 13** to Niemojowice, Nadole i Bronów (od nr 12 do 37A). W skład **okręgu wyborczego nr 14** wchodzi Soczówki i Bronów (od nr 1 do nr 11), a w skład **okręgu wyborczego nr 15** - miejscowości Malków, Wierzchowisko i Grębenice.

W porównaniu z dotychczasową ordynacją wyborczą i utrwalonym w świadomości społecznej systemem, uchwałą Rady Gminy z 30 listopada 2012 roku częściowo zmieniono i zwiększono ilość miejsc do głosowania - siedzib obwodowych komisji wyborczych. Gminę podzielono na **9 obwodów do głosowania**, w tym 7 obwodów dwumandatowych, jeden - jednomandatowy (Chelsty) i jeden zamknięty (dla pensjonariuszy DPS w Niemojowicach). W skład I obwodu głosowania w Żarnowie (811 mieszkańców w 2012 roku) wchodzi okręgi 3 i 4, a siedzibą obwodowej komisji wyborczej będzie **Szkoła Podstawowa im. Juliana Bartoszewicza w Żarnowie**, ul. Przedborska 10. W skład II obwodu do głosowania w Żarnowie (817 mieszkańców) wchodzi okręgi 1 i 2, a miejscem do głosowania będzie **Gimnazjum im. 25 pułku piechoty Armii Krajowej w Żarnowie**, ul. Polna 1. W skład III obwodu do głosowania w Żarnowie (810 mieszkańców) wchodzi okręgi nr 10 i 13, a siedzibą obwodowej komisji wyborczej będzie **Dom Kultury w Żarnowie**, ul. Opoczyńska 5. W skład IV obwodu do głosowania w Chelstach (456 mieszkańców) wchodzi okręg nr 5, a miejscem do głosowania będzie **remiza OSP w Chelstach**. V obwód głosowania w Skórkowicach (920 mieszkańców) stanowią okręgi nr 6 i 7, a siedzibą obwodowej komisji wyborczej będzie **remiza OSP w Skórkowicach**. W skład VI obwodu do głosowania w Soczówkach (683 mieszkańców) wchodzi okręgi nr 14 i 15, a miejscem do głosowania będzie **Dom Ludowy w Soczówkach**. VII obwód do głosowania w Miedznej Murowanej (970 mieszkańców) stanowią okręgi 11 i 12, a siedzibą obwodowej komisji wyborczej będzie **Wiejski Dom Kultury w Miedznej Murowanej**. W skład VIII obwodu do głosowania w Zdyszewicach (716 mieszkańców) wchodzi okręgi 8 i 9, a miejscem do głosowania będzie remiza **OSP w Zdyszewicach**. IX zamkniętym obwodem do głosowania będzie **Dom Pomocy Społecznej w Niemojowicach**, w którym będą głosować wyłącznie jego mieszkańcy. Wszystkie uchwały Rady Gminy w Żarnowie zostały pozytywnie zaopiniowane przez Państwową Komisję Wyborczą i Komisarza Wyborczego w Piotrkowie Trybunalskim oraz opublikowane w Dzienniku Urzędowym Województwa Łódzkiego.

Modernizacja ulicy Cichej w Żarnowie w 2014 roku

Mieszkańcy ulicy Cichej w Żarnowie wreszcie doczekają się nowej drogi asfaltowej. Ich marzenia w 2014 roku zostaną spełnione. Do tej pory była to droga gruntowa, o wyboistej i nierównej nawierzchni, doraźnie naprawiana kruszywem. Z inicjatywy wójta, budowa tej drogi będzie realizowana **na całym odcinku** (również tym niezabudowanym) **od ulicy 17-go stycznia** (droga krajowa nr 74) aż **do ulicy Koneckiej** (droga wojewódzka 746 Żarnów - Końskie) na długości prawie **900 m**. Środki na ten cel pochodzą z budżetu Urzędu Marszałkowskiego w Łodzi (z programu modernizacji dróg dojazdowych do pól) i budżetu Gminy Żarnów. Budowa tej drogi usprawni **plynność ruchu** i zwiększy **atrakcyjność** ulicy Cichej w Żarnowie.



Po robotach pomiarowych ma nastąpić wykonanie **podbudowy** z kruszywa łamanego, skropienie asfaltem nawierzchni drogowej, a potem wykonanie dwóch warstw **z betonu asfaltowego** - wiążącej i ścieralnej. Obydwie warstwy będą miały grubość 4 cm i 3 cm.

Place zabaw w Soczówkach, Pilichowicach i Marcinkowie

W 2014 roku w Soczówkach, Pilichowicach i Marcinkowie powstaną nowe **niewielkie place zabaw dla dzieci**, a ten istniejący w Żarnowie przy ul. Topolowej - wyposażony i ogrodzony przez gminę w 2012 roku - zostanie znacznie **rozbudowany**. Przetarg na te zadania inwestycyjne dla najmłodszych aż w czterech miejscowościach, wygrała **firma Mabud Bis z Końskich**. W ogłoszonym przez gminę przetargu nieograniczonym startowało aż **15 wykonawców** placów zabaw dla dzieci, m. in. z Torunia, Krakowa, Jarosławia, Dobrej, Radomia, Kalisza, Łodzi, Wrocławia, Szydłowca i Opoczna. Po rozbudowie, cieszący się dużym zainteresowaniem **plac zabaw w Żarnowie** będzie bardziej funkcjonalny. Obok istniejących już obiektów, staną na nim dodatkowe huśtawki wahadłowe: jedno- i dwuosobowa, a także piaskownica. W Żarnowie zainstalowany zostanie **zestaw rekreacyjny** (o wymiarach 6 m x 1,5 m i wysokości 3 m) z dwiema wieżami, zjeżdżalnią, trampą wejściowym, podestem, tunelem rurowym, rurą zjazdową, ścianą łańcuchową i grą „kółko - krzyżyk”.

Z zestawu będzie mogło korzystać jednorazowo aż **8 osób**. Komunikacja pomiędzy poszczególnymi elementami ma być wykonana ze sklejki antypoślizgowej. **W Soczówkach** zostanie zamontowana huśtawka dwuosobowa, zestaw „Zjeżdżalnia - domek ze stali” dla 4 osób i piaskownica. Obiekt powstanie za Domem Ludowym, tuż obok drogi do Szymanowa. **W Pilichowicach** planowany jest identyczny plac zabaw, jak w Soczówkach, choć wyposażony w ogrodzenie z paneli stalowych o wysokości 1,5 m z bramą i furtką. Obiekt ma powstać w samym centrum wsi. **W Marcinkowie** - tuż przy drodze do Adamowa - ma być zainstalowana huśtawka wahadłowa dwuosobowa o wymiarach 3,3 x 1,65 m i wysokości 2,3 m oraz piaskownica 2 x 2 m. Władze gminy planują, aby wszystkie obiekty mogły być w przyszłości rozbudowywane i wyposażane w dodatkowe **atrakcje dla dzieci**. Place zabaw powstają z pozyskanych przez gminę **środków unijnych** (z częściowym udziałem środków własnych), zdobytych w ramach konkursów LGD na tzw. „**Odnowę wsi!**”.

Nowe place zabaw przy szkołach w Żarnowie i Klewie

W 2014 roku realizowany jest u nas projekt „**Doposażenie i modernizacja oddziałów przedszkolnych przy szkołach podstawowych w Gminie Żarnów**”. Łączna kwota projektu finansowanego ze środków Europejskiego Funduszu Społecznego i dotacji krajowej jest imponująca i wynosi **423,6 tys. zł**. W ramach projektu będą doposażone oddziały przedszkolne przy szkołach w Żarnowie i Klewie. Zostaną zakupione kosztowne **pomoce dydaktyczne**, takie jak tablice interaktywne, telewizory i odtwarzacze DVD, ale także **meble**, wykładziny, rolety i zabawki. W SP Żarnów zostanie doposażona **kuchnia**, dzięki czemu usprawni się proces przygotowywania posiłków. Modernizacji zostaną poddane toalety dla dzieci. Ważnym punktem realizacji projektu, jest **utworzenie placów zabaw w Żarnowie i Klewie**.

Dwa place zabaw - o łącznej wartości ponad **144 tys. zł** - zostaną **zbudowane od podstaw i ogrodzone**. W Żarnowie będzie to ogrodzenie panelowe, a w Klewie - drewniane. Na placu zabaw **w Żarnowie** powstanie piramida linowa, piaskownica z siedziskami, baszta - wieża ze ślizgiem, pochylnią wspinaczkową i balkonem, bujak pojedynczy i podwójny, karuzela z kierownicą, a także dwie tablice do malowania kredą. Ponadto ustawione będą trzy ławki stalowe z oparciem, dwa kosze na śmieci i tablica ogłoszeniowa. Pod urządzeniami będzie położona bezpieczna nawierzchnia. **W Klewie** zbudowany zostanie tzw. statek małego pirata (zjeżdżalnia, piaskownica i inne elementy), wieża ze zjeżdżalnią, schodami i ścianą wspinaczkową, huśtawka podwójna, huśtawka wagowa dwuosobowa i karuzela z kierownicą.

Rewitalizacja historycznego grodziska w Żarnowie

Żarnowskie **grodzisko wczesnośredniowieczne**, czyli „**Góra Mierzińska**” zwana też „**Góra Szwedzką**” to najstarszy zabytek Ziemi Opoczyńskiej, o rodowodzie znacznie dłuższym niż 900-letnia romańska część kościoła św. Mikołaja. W 2014 roku będzie ona poddana **rewitalizacji**. Będzie ona znakomitą uzupełnieniem powstałego tam w 2013 roku przystanku „**Piekielnego szlaku**”. W ramach rewitalizacji zostanie przebudowana **droga** o szerokości 4 m na odcinku 170 metrów. Zniszczone **schody** prowadzące na górę zostaną wyremontowane, betonowe płyty zastąpi kostka granitowa o grubości 10 cm. Wzdłuż schodów zostanie wykonana drewniana **balustrada**. Istniejące ogrodzenie z płyt betonowych (od strony południowej grodziska) zastąpi estetyczna **palisada** ogrodzeniowa z okrągłaków drewnianych, przymocowanych do profili stalowych. Ma ona mieć długość 170 metrów, a wysokość 1,5 m. Będzie ona imitować konstrukcję obronną **grodu kasztelańskiego w Żarnowie**, którymi przed wiekami były tzw. częstokoły i ostrokoły. Zaniebdany ciek wodny (rzeczka Scepa) czyli **dawna fosa zamkowa** - również na odcinku 170 m - ma być oczyszczona, gruntownie odmulona i zabezpieczona faszyną. Do przetargu stanęło **9 firm**, m.in. z Radomia, Warszawy, Kielc, Łodzi i Opoczna.



Najkorzystniejszą ofertę złożyła **Pracownia Konserwacji Dzieł Sztuki „Reskon” w Warszawie**, której właścicielem jest Wojciech Roman. W ramach innego projektu, planuje się wykonanie **tablic informacyjnych** dotyczących grodziska i bitwy ze Szwedami (16 IX 1655), miejsc wypoczynku, a także piaskowcowych monumentów, przedstawiających **średniowiecznych wojów**, których wizerunek pojawi się u podnóża góry, ale też w kilku innych miejscowościach gminy. Mają one nie tylko promować walory historyczne **Ziemi Żarnowskiej**, ale i jej **surowce skalne**, które w okresie współczesnym zaliczane są do najwartościowszych w Polsce.

Rozpoczęcie budowy drogi gminnej Chelsty - Sielec

W nr 17 „Nicolausa” opisywaliśmy m.in. działalność kopalni glin i itów ceramicznych w Gminie Żarnów, w tym **kopalni odkrywkowej w Chelstach**, prowadzonej przez **Zakład Górniczy „Glinkop”**. Odbywa się tam wydobywanie bardzo wartościowego surowca, niezbędnego do produkcji płytek ceramicznych. Wywóz gliny od lat był bardzo uciążliwy dla mieszkańców. Transport mógł się odbywać **drogą gminną** Chelsty - Sielec - Nowa Góra - Żarnów, a nie **drogą powiatową** Marcinków - Chelsty - Antoniów - Grębenice. Zakazały tego władze powiatu i dyrekcja ZDP w Opocznie, bo ruch ciężarówek z gliną spowodowałby jej nieodwracalne zniszczenia. Transport czerwonej gliny z kopalni „Chelsty” po drodze gruntowej był bardzo uciążliwy dla mieszkańców okolicznych domów. Wszechobecny kurz i pył był nie do zniesienia.

Od lat poszukiwano rozwiązań tego problemu. W 2013 roku wyasfaltowano niewielki fragment drogi obok skrzyżowania. Postanowiono przystąpić do budowy drogi **Chelsty - Sielec - Nowa Góra - droga krajowa nr 74**, która nie tylko usprawni transport gliny, ale także umożliwi mieszkańcom wsi Chelsty i Antoniów o wiele lepszy i szybszy dojazd do Żarnowa (przez Sielec). Inwestycję zaplanowano na kilka lat, a w 2014 roku zostanie wybudowana droga **Chelsty - rezerwat przyrody „Jody Sieleckie”** o długości ok. **800 m**. W budżecie zabezpieczono środki na ten cel. Sukcesem zakończyły się starania władz gminy, które doprowadziły do tego, że kielecka spółka akcyjna **Cersanit** (nadrzędna dla dawnego ZZPC, a obecnie firmy „Opoczno I”) zgodziła się współuczestniczyć w realizacji naszej gminnej inwestycji.

Oddanie do użytku świetlicy w Straszowej Woli

Prace nad zagospodarowaniem starego i od lat nieużytkowanego budynku szkolnego w Straszowej Woli trwają. Zmodernizowany i gruntownie przebudowany wewnątrz obiekt zostanie **świetlicą wiejską**, która wkrótce zostanie oddana we władanie miejscowej Radzie Sołeckiej, której przewodzi sołtys Zofia Wilk i lokalnemu stowarzyszeniu kobiet „Straszowianki”. Przypomnijmy, iż z dawnych klas szkolnych stworzono **wielką salę** o powierzchni prawie 100 m² i bardzo funkcjonalne pomieszczenie socjalne (27 m²). W obiekcie zamontowano drzwi (zewnątrzne i wewnętrzne), wykonano posadzki, odnowiono instalacje i położono płytki ceramiczne. Pomieszczenia zostały starannie odmalowane, na większości ścian położono panele boazeryjne. W głównej sali zainstalowano efektowny żeliwny **kominek**. Na ścianach nad nim znalazły się **piaskowcowe płytki**, ofiarowane przez Józefa Króla z ul. Wesołej w Żarnowie. Naprawiono **ogrodzenie**, wykonano bramę wjazdową z furtką i zamontowano wejście do piwnicy budynku. **W kuchni i łazience** wykonano pełną instalację wodno - kanalizacyjną, wybudowano tron kuchenny węgłowy z wężownicą i instalacją centralnego ogrzewania. Prace cały czas trwają...

W kuchni i łazience położono płytki ceramiczne na posadzce (ok. 30 m²) i ścianach (ponad 80 m²), zainstalowano elementy tzw. białego montażu i armatury łazienkowej. Obiekt sukcesywnie jest wyposażony w niezbędne **sprzęty i urządzenia**, choć robót do wykonania pozostało jeszcze dużo. W pracach czynnie uczestniczą mieszkanki Straszowej Woli, za co bardzo **serdecznie dziękujemy**...



Adaptacja poddasza w Domu Ludowym w Soczówkach

W nr 17 naszego pisma pisaliśmy o modernizacji terenu wokół Domu Ludowego w Soczówkach, a w nr 18 o stworzeniu chłodni w tym funkcjonalnym obiekcie, bardzo potrzebnym miejscowemu społeczeństwu. W 2013 roku zakupiono stół bilardowy i tzw. trambambulę, grę nazywaną futbolem stołowym lub „piłkarzykami”. Wykonano szereg **prac adaptacyjnych poddasza użytkowego**, które na początku 2014 roku zostało oddane mieszkańcom. Sołtysiem wsi jest Ireneusz Wolczyński.



Obiektem zarządza sołtys z Radą Sołecką i lokalne stowarzyszenie (o którym na stronie 16), któremu przewodniczy Katarzyna Szmelter. W minionym roku trwały intensywne prace w **salii rekreacyjnej**, gdzie ułożono płytki ceramiczne (70 m²) i panele ściennie na suficie i ścianach poddasza (105 m²). Jednocześnie ocieplono ścianę szczytową styropianem 10 cm i ułożono płyty gipsowo - kartonowe. Ponadto ułożono płytki ceramiczne na **klatce schodowej** (ok. 40 m²), wykonano metalowe poręcze, zamontowano okno dachowe i zainstalowano kilka ościeżnic drzwiowych. Na poddaszu powstała również **toaleta**, gdzie ułożono płytki i panele ściennie na ścianach i suficie. Rozprowadzono w niej instalację wodno - kanalizacyjną i zamontowano okno dachowe. Do wszystkich pomieszczeń doprowadzono instalację elektryczną, a nowo powstałą salę rekreacyjną na piętrze wyposażono w oryginalny żeliwny **kominek**. W budynku stworzono **punkt biblioteczny** Gminnej Biblioteki Publicznej w Żarnowie, który - przy udziale władz gminy i mieszkańców - poświęcił proboszcz parafii św. Anny w Bedlnie - ks. Marek Maciążek wraz z wikarym - ks. Tadeuszem Żakiem. Podczas uroczystości, zorganizowano **wystawę** prac twórczyni ludowych, zrzeszonych w stowarzyszeniach na Miedznej Murawanej i Skórkowicach. Do przygotowanych szaf i regałów dowieziono atrakcyjne pozycje książkowe, które - miejmy nadzieję - będą cieszyły się zainteresowaniem mieszkańców, a księgozbiór będzie stale uzupełniany. We wszystkich pracach aktywnie uczestniczyli liczni **mieszkańcy wsi**. Składamy im bardzo serdeczne podziękowania...

Zagospodarowanie budynku gminnego w Myślborzu

W Myślborzu znajduje się **dawny sklep GS „SCH”** w Żarnowie. Mimo, iż był on w złym stanie technicznym, został zakupiony przez gminę na potrzeby organizacji niewielkiej **świetlicy wiejskiej** dla mieszkańców tej rozległej terytorialnie wsi. Stało się to tuż przed likwidacją spółdzielni. Budynek o wymiarach **7,7 m x 6,5 m** znajduje się na 8-arowej działce. Pracownicy gminy dokonali już wymiany deskowania i **naprawy dachu** obiektu, który pokryli papą termozgrzewalną. Wnętrze będzie wyremontowane i pomalowane, a na posadzce będą położone płytki ceramiczne.

W 2014 roku obiekt zostanie oddany mieszkańcom. Podjęto działania zmierzające do ponownego doprowadzenia **energii elektrycznej** do budynku, którą przed laty odcięto. Świetlica będzie ogrzewana piecykiem i wyposażona w podstawowe meble. Sołtysiem Myślborza jest Alicja Leśniewska.



Budowa dróg w Klewie i w rejonie wsi Dąbie, Ławki, Młynek

Klew jest miejscowością znajdującą się w południowo - zachodniej części gminy Żarnów, tuż obok jej granic z gminami Falków, Przedbórz i Aleksandrów. Południowa część otoczonego lasami rozległego sołectwa **Klew**, nosi lokalną nazwę „**Borki**”. Znajduje się tam kilkanaście domów, usytuowanych wzdłuż zniszczonej **drogi gruntowej** do Brzezia i na tzw. „Sosnowice”. Droga ma szczególne znaczenie, zwłaszcza dla **komatantów** i miłośników najnowszej historii Polski. Prowadzi do miejsca legendarnej **bitwy** partyzantów 25 pułku piechoty AK z hitlerowcami **pod Diablą Górą**, która odbyła się w dniu **16 sierpnia 1944 roku**. Znajduje się tam pomnik, wniesiony w 1991 roku. W 2007 roku okoliczne tereny nawiedziła potężna nawalnica. Władze gminy zdecydowały o budowie w tej części Klewa **drogi o nawierzchni bitumicznej**. Będzie ona łączyć się z drogą Skórkowice - Sulborowice.



Zabezpieczono środki w budżecie gminy, został sporządzony **projekt techniczny** i rozpoczęto procedury przetargowe. Droga asfaltowa w Klewie - Borkach ma być wykonana w 2014 roku. Podobne działania dotyczą dróg w **sołectwie Dąbie - Ławki - Młynek**. Tam również w tym roku powstaną krótkie odcinki **asfaltowych dróg gminnych**, łączące się z wybudowaną w 2013 roku drogą Ruszenice - Ławki. Mieszkańcy cieszą się z inicjatyw podejmowanych przez gminę, które poprawiają infrastrukturę komunikacyjną.

Zakup skraparki drogowej na potrzeby remontów dróg



Władze gminy Żarnów zakupiły **skraparkę drogową** firmy „**Madro**” na potrzeby remontów dróg. Skraparka to funkcjonalne urządzenie, przeznaczone do transportu lepkości bitumicznych lub emulsji asfaltowych, ich podgrzewania oraz skrapiania nimi nawierzchni przy **budowie i naprawie dróg**. Do tej pory gmina korzystała z usług Zarządu Dróg Powiatowych w Opocznie.

Jej użytkowanie skróci czas oczekiwania mieszkańców gminy na doraźne **naprawy asfaltowych dróg gminnych**. Pracownicy gminy zostali odpowiednio przeszkoleni i przygotowani do obsługi tego urządzenia. Do napraw dróg i wykonywania niewielkich nawierzchni bitumicznych, będą używać **kruszyw** różnych frakcji i **emulsji asfaltowych**, która będzie zakupiona w **wytwórniach mas bitumicznych**. Skraparka posiada izolowany zbiornik tzw. bitumu.



Praca doradców rolnych w gminie w latach 2011 - 2013

Doradztwem rolnym w regionie zajmuje się **Łódzki Ośrodek Doradztwa Rolniczego** z siedzibą w **Bratoszowicach** (gmina Stryków w powiecie zgierskim). W powiecie opoczyńskim funkcjonuje podległy mu **Rejonowy Zespół Doradców w Opocznie** (ul. Piotrkowska 49), którym kieruje **Maria Fabianowska**. Doradcy czynnie uczestniczą w tzw. komisjach kłeszkowych. **W 2011 roku** zorganizowano dwa szkolenia na temat Programu Rozwoju Obszarów Wiejskich i wymogów wzajemnej zgodności CC, w którym uczestniczyło 40 osób. Realizowano również tzw. demonstracje technologiczne u rolników z zakresu produkcji zwierzęcej i roślinnej, a także uczono prowadzenia książki rachunkowości FADN. Ponadto wypełniano zainteresowanym wnioski o dofinansowanie w ramach PROW i wnioski o dopłaty bezpośrednie, a także udzielano instruktażu z zakresu doradztwa technologicznego, rolnośrodowiskowego i ekonomicznego. **W 2012 roku** kontynuowano wcześniejsze działania oraz udzielano instruktaży m.in. na temat WPR i PROW. Na terenie gminy zainteresowaniem cieszyły się kursy chemiczne. Zorganizowano dwie edycje, w których wzięło udział 58 rolników, podczas których zainteresowani mogli zdobyć wiedzę i doświadczenie niezbędne do wykonywania zabiegów ochrony roślin. Zorganizowano 9 szkoleń dla 68 osób. Były to szkolenia związane z Wymogami Wzajemnej Zgodności (Cross) oraz programami unijnymi dla rolników.

Pracownicy współpracowali przy wykonaniu dla rolników wniosków o dofinansowanie z UE, a także wnioski o modernizację gospodarstw, na zalesianie gruntów rolnych i na rozwój działalności pozarolniczej. Sporządzono także 200 wniosków o pozyskanie płatności obszarowej. **W 2013 roku** realizowano takie same działania. Dla zainteresowanych prowadzono doradztwo z zakresu tzw. Wiejskiego Gospodarstwa Domowego, tworzenia ozdób świątecznych z papieru i bibuły. Zorganizowano łącznie **13 szkoleń** dla rolników. Dla 20 osób przeprowadzono szkolenie **FAPA** - w zakresie wymogów wzajemnej zgodności gospodarstw, ubiegających się o płatności bezpośrednie oraz niektóre płatności nieinwestycyjne w ramach PROW na lata 2007-2013. Dla 28 rolników zorganizowano **kurs chemiczny**. Łącznie zorganizowano 10 szkoleń, w których łącznie uczestniczyło **95 osób** z terenu gminy oraz jedno szkolenie gminne na temat modernizacji gospodarstw rolnych i tworzenie mikroprzedsiębiorstw, w którym wzięło udział **27 rolników**. Wykonano ok. 200 **wniosków** o dopłaty obszarowe, a także wnioski na modernizację i na wspomniane tworzenie mikroprzedsiębiorstw. Gmina Żarnów nieprzerwanie prenumeruje **czasopismo „Rada”**, dostępne dla zainteresowanych w urzędzie i przekazywane radnym oraz sołtysom wsi. Doradcą jest obecnie **Katarzyna Wągiel**, która pełni dyżury w UG w Żarnowie we wtorki w godzinach porannych. Zapraszamy do współpracy...

Roboty konserwacyjne na rzekach w gminie Żarnów

Rzeki i ciek wodne w Gminie Żarnów są administrowane przez **Wojewódzki Zarząd Melioracji i Urządzeń Wodnych w Łodzi**. Nadzór nad nimi ma **Terenowy Inspektorat w Białaczowie**, którym kieruje Czesław Pawlik. **W 2013 roku** realizowano prace przy **zbiorniku wodnym w Miedznej Murowanej** i na tzw. **budowlach piętrzących**. Przy zalewie w Miedznej odbywało się **całoroczne utrzymanie**, polegające na wykaszaniu porostów wraz z wygrabieniem i wywozem ze skarp rowów, koron i skarp nasypów z zapory czołowej, z terenu rowów podsiąkowych zapory bocznej i czołowej, z terenu wokół pompowni Nadole oraz obrzeży zbiornika, oczyszczenie studzienek drenarskich, wycięcie kęp z krzaków i wikliny z terenu zapory czołowej oraz na części odpływowej. Ponadto usuwano zatopy z kry i lodu oraz zanieczyszczenia w obrębie jazu, uzupełniano narzut kamienny wzdłuż drogi Opoczno - Żarnów, ścinano krzaki w Miedznej i Nadolu, rozdrobniano rębakiem gałęzie, oczyszczano z namалу przepusty rurowe oraz konserwowano szandory (elementy budowli hydrotechnicznych). Na trzech budowlach piętrzących trwały również prace. Odbywały się one na **jazie na rzece Młynówce II** (km 3+060), **stopniu żelbetowym na Czarnej** (km 24 +100) i **jazie na Czarnej** (km 25+350). Stale konserwowano mechanizmy i szandory oraz wykonywano naprawy reduktorów.

Ponadto uzupełniano podwodne i nadwodne narzuty kamienne na poszurze budowli wodnych. **W 2014 roku** na zaplanowane są do realizacji liczne **zadania**. Wynikają one z ustaleń dokonanych z władzami gminy i planem rocznym WZMiUW w Łodzi. Przewidywane są prace dotyczące utrzymania urządzeń melioracji wodnych i regulacji stosunków wodnych na cieku określanym mianem „**Potok Jasion**” (w km 0+000 - 4+800), m.in. na przepustach i podjazdach przy mostach. Roboty mają być realizowane **na rzece Wąglance** (w km 0+000 - 11+475 i 16+000 - 21+500), w tym przy udziale środków PROW (6+380 - 8+875). Pięć budowli komunikacyjnych i hydrotechnicznych na tej rzece ma być konserwowanych (m.in. umocnienie przejazdów w bród z trylinki betonowej). Przy wlocie wód Wąglanki do zalewu (km 16+500) ma być odmulony **osadnik**. Na cieku wodnym „**Topolice**” (km 0+000 - 10+000) ma być wykonanych szereg prac, w tym naprawa przepustów i fundamentów przyczółków żelbetowych. W rejonie zalewu „**Wąglanka - Miedzna**” i w okolicach **mostu w Niemojowicach** także będą podejmowane prace konserwacyjne. W korycie rzeki **Czarnej** i jej dopływach mają być wykonywane roboty na jazie na Młynówce II. Władze samorządowe gminy **współdziałały** z inspektoratem i zabiegają o rozwiązywanie licznych **problemów** mieszkańców okolicznych sołectw.

Grupa Anonimowych Alkoholików „Nadzieja” w Żarnowie

W 2011 roku rozpoczęła swoją działalność **grupa AA „Nadzieja” w Domu Kultury w Żarnowie**. Na cotygodniowe spotkania grupy uczęszczało wielu ludzi potrzebujących wsparcia i pomocy, również spoza gminy. Niestety, po pewnym czasie zawiesiła ona swoją działalność. W kwietniu 2014 roku nastąpiła jej **reaktywacja**, co było od dawna oczekiwane w naszym lokalnym środowisku. Spotkania grupy AA „Nadzieja” w Żarnowie odbywać się będą **dwa razy w tygodniu** - w niedziele i środy.

W niedzielę o godz. 10.30 odbywają się mityngi otwarte, spotkania terapeutyczne, konsultacje i porady indywidualne, a **w środę o godz. 17.30** - mityngi zamknięte. Organizatorzy gwarantują pełną **anonimowość** i postarają się pomóc każdemu potrzebującemu. **Zapraszamy** wszystkie osoby mające **problem alkoholowy** do czynnego uczestnictwa w spotkaniach grupy. Prosimy o przekazanie tej wiadomości wszystkim potrzebującym (również członkom rodzin osób uzależnionych).

Boiska w Miedznej Murowanej, Straszowej Woli i Trojanowicach

Gra w piłkę nożną jest bardzo popularna w Naszej Gminie. Kibiców „**Kasztelana**” **Żarnów** jest w regionie wielu. Drużyna seniorów trenowana jest aktualnie przez **Adama Boćka** - nauczyciela matematyki Gimnazjum w Żarnowie i znanego animatora kultury i sportu. Klub osiąga sukcesy, choć jego piłkarze grają ze zmiennym szczęściem - w piotrkowskiej klasie okręgowej i klasie „A”. Pięknie utrzymany przez gminę i działaczy **stadion „Kasztelana”** znajduje się na gruntach sołectwa **Pilichowice**, choć dojazd do niego prowadzi drogą wiodącą z **Żarnowa do Myśliborza**.

W piłkę nożną grają przede wszystkim uczniowie trzech żarnowskich szkół, dla których w tej kadencji samorządu wybudowano piękny **kompleks boisk „Orlik 2012”**. Poza tym na terenie gminy znajdują się dwa boiska asfaltowe (w Żarnowie) i trawiaste (niepełnowymiarowe, jak np. w Skórkowicach), które cieszą się dużą popularnością. Wychodząc naprzeciw oczekiwaniom, władze gminy podjęły inicjatywę modernizacji boisk piłkarskich w **Miedznej Murowanej** i **Straszowej Woli**, a także budowę (wspólnie z zaangażowanymi mieszkańcami) boiska w **Trojanowicach**.

Grunty zakupione przez Gminę Żarnów od 2011 roku

Władze samorządowe Gminy Żarnów wykorzystują każdą sposobność, by stale powiększać swoje **zasoby majątkowe**, czy to poprzez zakupy gruntów od prywatnych właścicieli, przejmowanie mienia z Agencji Nieruchomości Rolnych, albo tzw. komunalizację gruntów, nadawaną decyzjami wojewody. Informacje o skutecznym pozyskiwaniu agencyjnego mienia i o efektach komunalizacji w Naszej Gminie, są zawarte obok i na stronie 22. Dzięki intensywnym działaniom i zabieganiu o atrakcyjne działki, gmina stale zwiększa swój stan posiadania, a grunty zawsze przeznaczone są zawsze na tzw. cel publiczny - świetlice, obiekty użyteczności publicznej, tereny zielone, wody, obiekty sportowe, place zabaw, przepompownie i drogi. Łączna powierzchnia działek nabytych przez gminę **w latach 2011 - 2013** w formie aktów notarialnych wynosi ponad **6,5 ha**, a ich realna wartość sięga aż **608,8 tys. zł**.

Na potrzeby świetlicy wraz z obiektem sportowym w **Trojanowicach** nabyto 8 działek z naniesieniami o powierzchni 2,47 ha i wartości 98,8 tys. zł. W **Żarnowie** kupiono działkę o obszarze 0,61 ha za 15,5 tys. zł celem powiększenia terenów zielonych. Na regulację dróg nabyto dwie działki w **Miedznej Murowanej** (0,9 ha) za 18,6 tys. zł, w **Straszowej Woli** (0,09 ha) za 2,3 tys. zł, a w **Dłużniewicach** (0,04 ha) za 0,5 tys. zł. W **Malikowie** kupiono działkę (0,11 ha) za 2,8 tys. zł celem stworzenia miejsca rekreacji, a w **Trojanowicach** - obszar 0,07 ha za 10 tys. zł, na potrzeby przepompowni ścieków. W **Niemojowicach** nabyto działkę (1,32 ha) za 38 tys. zł, by rozpocząć budowę świetlicy, a w **Żarnowie** (0,83 ha) za 183 tys. zł, by zorganizować Warsztaty Terapii Zajęciowej. Wartość pawilonu handlowego GS „Sch”, który jest już własnością gminy (na działce 0,02 ha), biegli oszacowali na 235 tys. zł.

Grunty pozyskane przez Gminę Żarnów od 2011 roku

Atrakcyjnych działek pozyskanych przez gminę było więcej niż tych zakupionych. Ich powierzchnia w okresie **od 2011 do 2013 roku** sięgnęła łącznie **59,48 ha**. Ich wartość jest znaczna, choć trudna do oszacowania. Pozyskano aż **77 działek**, których własność uregulowano administracyjnie przez służby starosty i wojewody. Przeznaczono je na drogi, zbiorniki przeciwpożarowe, tereny zielone (np. część parku na pl. Piłsudskiego w Żarnowie), a także na utworzenie **podstrefy „Malków” Łódzkiej Specjalnej Strefy Ekonomicznej w Łodzi**. Przejmowanie gruntów do gminnych zasobów było żmudne i skomplikowane, ale zakończyło się sukcesem.

Oto spis miejscowości gminy, gdzie znajdują się działki, które w latach 2011 - 2013 stały się własnością lokalnego samorządu: **Marcinków** (1,3 ha), **Malków** (4,5 ha, 13,63 ha i 1,27 ha), **Budków** (0,62 ha), **Trojanowice** (0,12 ha), **Żarnów** (0,41 ha, 0,05 ha, 0,19 ha i 2,06 ha), **Paszkowice** (1,62 ha), **Dłużniewice** (0,28 ha), **Straszowa Wola** (8,75 ha), **Chelsty** (8,51 ha i 7,06 ha), **Adamów** (2,30 ha), **Nadole** (0,75 ha), **Klew - Kolonia** (2,21 ha), **Myślubórz** (1,72 ha), **Niemojowice** (0,72 ha) i **Wierchowisko** (1,40). Przejmowanie działek określane jest mianem komunalizacji gruntów, która będzie w dalszym ciągu kontynuowana przez gminę.

Ścieżka dydaktyczna w Stajni Artystycznej „Marcinków”

Od kilku lat w Naszej Gminie znakomicie funkcjonuje **Stajnia Artystyczna „Marcinków”**, której właścicielką jest **Marzena Michałowska - Kowalik**. Jej bardzo aktywna działalność w wyjątkowy sposób promuje Żarnów i Ziemię Żarnowską...




Znajduje się tam **stadnina** koni czystej krwi arabskiej oraz **gospodarstwo agroturystyczne**, zrzeszone w elitarnie **sieci zagród edukacyjnych** w Polsce. Właścicielka realizuje programy edukacyjne: „*Bania czyli dynia - niedocenione warzywo na naszych stołach*” i „*Koń - zwierzę, które odmieniło losy ludzkości*”. W posiadłości znajduje się kameralna **sala ze sceną**, w której często organizowane są **koncerty artystyczne**, a w 2013 roku powstała **edukacyjna ścieżka artystyczna - przyrodnicza**. Marzena Michałowska - Kowalik stale współpracuje ze środowiskiem lokalnym gminy, za co dziękujemy... O stajni artystycznej można przeczytać na stronach: www.mojmarcinkow.republika.pl oraz www.zagrodaedukacyjna.pl.



Izba Historii i Tradycji w Gimnazjum w Żarnowie

Na I piętrze Gimnazjum im. 25 pp AK w Żarnowie, w 2010 roku zorganizowano niewielkie muzeum - **Izbę Historii i Tradycji Ziemi Żarnowskiej im. gen. Kazimierza Załęskiego „Bończy”**. W estetycznych szklanych gablotach znajdują się militaria oraz różne eksponaty historyczne i etnograficzne, gromadzone przez uczniów szkoły pod stałym nadzorem nauczycieli.



Jest tam również **sztandar koła Światowego Związku Żołnierzy Armii Krajowej w Żarnowie**, przekazany gimnazjalistom przez kombatantów. Swe stałe miejsce znalazły tam również liczne pamiątki po gen. „Bończy” (1919-2009), przekazane przez jego bratanka - **Janusza Górczyńskiego**, architekta ze Szwecji - fundatora nagród dla najlepszych uczniów. Wielką atrakcją jest **mundur generalski**. W ostatnim czasie trafiły tam również pamiątki osobiste oraz mundur słynnego żołnierza 25 pp AK, żarnowianina **ppor. Jana Mazura ps. „Sarna”** (1922-1999), prezesa koła SZŻAK w Żarnowie. Cenne pamiątki po Janie Mazurze przekazał jego syn - **insp. Edward Mazur** - były Komendant Powiatowej Policji w Raciborzu (w województwie śląskim). Warto podkreślić, iż Ojcem Chrzestnym ofiarodawcy był sam „Bończy”.

W izbie znajduje się tam również Księga Pamiątkowa **Towarzystwa Przyjaciół Żarnowa**, dokumentujące liczne akcje i przedsięwzięcia środowiskowe. Swe stałe miejsce znalazły tam też historyczne **dewocjonalia**, świadczące o przywiązaniu do wiary i tradycji chrześcijańskiej naszych przodków. Są one umieszczone w szklanych witrynach. Całość uzupełniają ścienne **wystawy**, na których znajdują się unikalne zdjęcia i plakaty. Wyeksponowano również historyczne książki i przedmioty z dawnych gospodarstw domowych Ziemi Żarnowskiej. Izbę uroczyste poświęcił w dniu 18 czerwca 2010 roku ówczesny proboszcz parafii św. Mikołaja w Żarnowie - **ks. kan. Jan Kruk**. Tego aktu dokonał po oficjalnych uroczystościach nadania szkole imienia 25 pułku piechoty Armii Krajowej. Proboszcz nie krył swojego wzruszenia, mówił o misji pedagogów, którzy podjęli się gromadzenia pamiątek przeszłości i udostępniania ich młodemu pokoleniu do zwiedzania. Pierwszymi zwiedzającymi izbę byli **kombatanci** i goście szkoły. Opiekę merytoryczną nad tym przybytkiem muzealnym sprawują nauczyciele. Izba mieści się w końcu szkolnego korytarza. Jest ona chroniona ozdobną, **artystycznie kutą kratą** z oryginalnym **herbem Żarnowa**, wykonaną przez **Bogusława Witkowskiego**. Często przybývają do nas goście, pragnący zobaczyć niewielkie, ale jakże **cenne zbiory**. Cieszymy się, bowiem do szkoły płyną kolejne deklaracje dotyczące przekazania różnych eksponatów. Być może ktoś z Czytelników „NICOLAUSA” chciałby ofiarować lub czasowo wypożyczyć jakąś historyczną pamiątkę? Gorąco **zapraszamy do współpracy** z Gimnazjum im. 25 pułku piechoty Armii Krajowej w Żarnowie (ul. Polna 1) i jednocześnie zachęcamy mieszkańców regionu do zwiedzania izby...

Izba Regionalna Przemysława Ciszewskiego w Klewie

W północnej części miejscowości Klew, tuż obok drogi prowadzącej bezpośrednio na Diabłą Górę, mieszka **Przemysław Ciszewski** - emerytowany nauczyciel Szkoły Podstawowej w Klewie i Gimnazjum w Żarnowie, fizjoterapeuta i rehabilitant. To człowiek - instytucja o wielu pasjach i bardzo szerokich zainteresowaniach, erudyta, **poeta**, fraszkopisarz, kolekcjoner, miłośnik historii regionu, jeden z potomków zasłużonego dla Polski **rodu Rapackich** - ostatnich właścicieli Skórkowic.

W podziemiach swojego prywatnego domu stworzył **izbę regionalną**, gdzie zgromadził i wyeksponował liczne **pamiątki**, wchodzące w skład dawnych gospodarstw rolnych regionu. Wykorzystując swoje umiejętności, poddawał je konserwacji i drobiazgowej odnowie. To wspaniały przykład dbałości o nasze dziedzictwo kulturowe. W 2014 roku planowane jest wydanie **fraszek Przemysława Ciszewskiego „Z przymrużeniem oka”**, zilustrowane znakomitymi rysunkami **Moniki Bakalarz**.

Węzeł dystrybucyjny ŁRST obok remizy OSP w Żarnowie

W latach 2014 - 2015 w Gminie Żarnów będzie realizowany etap budowy **Łódzkiej Regionalnej Sieci Teleinformatycznej**. Projekt polegał będzie na utworzeniu sieci **szerokopasmowego dostępu do internetu**, realizowanego w technologii światłowodowej. Przy ulicy Strażackiej w Żarnowie, na obszarze 2 arów za remizą Ochotniczej Straży Pożarnej, powstanie **centrala kontenerowa**, będąca siedzibą jednego z kilku węzłów dystrybucyjnych w regionie. Obecnie mieszkańcy gminy mają ograniczony dostęp do szerokopasmowego internetu, dostarczanego do domów zarówno drogą kablową, jak i bezprzewodową. Wkrótce ulegnie to zmianie...

Można pokusić się o stwierdzenie, iż teraz gmina jest „białą plamą” w zakresie szybkiego dostępu do sieci. Po licznych negocjacjach, władze samorządowe gminy podpisały **porozumienie**, a Rada Gminy podjęła stosowną **uchwałę o wydzierżawieniu części działki** na ten cel. Należy przypomnieć, iż W 2011 roku nastąpiła kompleksowa **informatyzacja Urzędu Gminy w Żarnowie** i wdrożenie tzw. **e-usług**. Realizacja ŁRST przyczyni się do zwiększenia walorów promocyjnych i konkurencyjności gminy, w której wszyscy zainteresowani będą mieć takie możliwości pracy z internetem, jak w najbardziej rozwiniętych gospodarczo regionach Polski.

Spektakularne sukcesy żarnowskiej młodzieży

O sukcesach recytatorskich i krasomówczych żarnowian, dość często pisaliśmy w „NICOLAUSIE”. W nr 17 pisma zamieściliśmy opis działalności PTTK w Żarnowie, animatora tych konkursów. Należy nadmienić, iż nasza młodzież osiąga również sukcesy edukacyjne, o których informacje znajdują się na www.zarnow.eu. O jednym z nich warto wspomnieć. Przed dwoma laty ówczesny uczeń Gimnazjum w Żarnowie - **Sebastian Szewczyk** z Pilichowic, został laureatem Ogólnopolskiego Konkursu „Losy Żołnierza i dzieje oręża polskiego”. Jego opiekunem była nauczycielka historii **Katarzyna Jakubczyk**. Należy zaznaczyć, iż uczeń - który obecnie uczęszcza do LO im. S. Żeromskiego w Opocznie - był pięciokrotnym laureatem etapu wojewódzkiego tego konkursu i kilkakrotnym finalistą wojewódzkiego konkursu przedmiotowego z historii. Sebastian Szewczyk to dwukrotny stypendysta Łódzkiego Regionalnego Programu Wspierania Młodzieży Szczególnie Uzdolnionej.



Ponadto odnosił **liczne sukcesy** w konkursach samorządowych, przedmiotowych z języka polskiego i geografii, a także konkursach „Z ortografią na co dzień”. Od lat pasjonuje się historią i przedmiotami humanistycznymi, ale interesuje się również biologią, matematyką, geografiami i polityką. Uprawia także sport, w którym osiąga doskonałe wyniki.

Harmonogram wywozu odpadów komunalnych w gminie

Od 1 lipca 2013 roku, po wejściu w życie nowej ustawy, zmienił się system gospodarowania odpadami komunalnymi. Od tego dnia Gmina Żarnów została podzielona na **trzy rejony**, z których wywożone są odpady przez PGK w Opocznie. **Rejon I** to miejscowości: Miedzna Murwana, Straszowa Wola, Nadole, Topolice, Budków, Trojanowice, Dłużniewice, Zdyszewice i Pilichowice. W tym rejonie zmieszane odpady komunalne są wywożone w II czwartek miesiąca, a posegregowane - w II czwartek miesiąca w miesiące parzyste. **Rejon II** to miejscowości Adamów, Afryka, Antoniów, Chelsty, Dąbie, Jasion, Klew, Klew - Kolonia, Ławki, Malenie, Marcinków, Młynek, Myślębórz, Nowa Góra, Paszkowice, Ruszenice, Ruszenice - Kolonia, Sielec, Siedłów, Skórkowice, Skumros, Tomaszów, Widuch i Poręba. W rejonie II zmieszane odpady komunalne są wywożone w III czwartek miesiąca, a posegregowane - w III czwartek miesiąca w miesiące parzyste. Odbiór odpadów przypadający na dzień 19.06.2014 r. (Boże Ciało) został przełożony na 11.06.2014 r.

Rejon III to miejscowości Malków, Wierchowisko, Grębenice, Soczówki, Bronów, Niemojowice i Żarnów. Zmieszane odpady komunalne są wywożone w IV czwartek miesiąca, a posegregowane - w IV czwartek miesiąca w miesiące parzyste. Odbiór odpadów przypadający na 25.12.2014 r. (Boże Narodzenie) przełożono na 29.12.2014 r. **Odpady wielkogabarytowe** będą wywożone wraz z odpadami komunalnymi w dniach 11.09.2014 r. (rejon I), 18.09.2014 r. (rejon II) i 25.09.2014 r. (rejon III). **Punkt Selektywnej Zbiórki Odpadów Komunalnych (PSZOK)** obok oczyszczalni ścieków w Żarnowie (ul. Składowa) jest w trakcie przygotowań. Odbiór odpadów z PSZOK-u odbywać się będzie w IV czwartek miesiąca w godzinach od 8.00 do 16.00 w dniach od kwietnia do października 2014 roku. Zużyte baterie i akumulatory odbierane będą w dniu odbioru odpadów z PSZOK-u. Odbiór odpadów komunalnych z punktów umieszczonych przy budynkach użyteczności publicznej odbywać się w dniu wywozu, zaplanowanym dla poszczególnego rejonu Gminy Żarnów.


Powolny spadek liczby ludności w Gminie Żarnów

Liczba ludności w Gminie Żarnów nieustannie zmniejsza się. Ma na to wpływ postępujący niż demograficzny, mała liczba urodzeń i stale powiększająca się liczba zgonów. Gdy utworzono gminę **w 1973 roku**, mieszkało w niej **8866 osób**. Po 20 latach - **w 1993 roku** - gminę zamieszkiwało **7049 osób**, a po 40 latach - w dniu **31 XII 2013 roku** - liczba ludności wynosiła **6152 osoby**. Obecnie w gminie jest 41 miejscowości, zgrupowanych w 30 sołectwach. Miejscowości gminy charakteryzują się niewielką liczbą ludności i znacznym rozdrobnieniem osadnictwa. Na przestrzeni dziejów liczba ludności w większości miejscowości obecnej gminy zmalała, choć w niektórych zwiększyła się. Największą miejscowością gminy jest oczywiście **Żarnów** - dawne miasto królewskie (w latach 1360 - 1869). Już w XIV wieku miasto liczyło ok. 1 tys. mieszkańców i wówczas zaliczane było do większych w Królestwie Polskim. Największą liczbę ludności Żarnów osiągnął przed I wojną światową, gdy w 1910 roku liczył 3,7 tys. osób (choć był już pozbawiony praw miejskich przez władze carskie). W 1931 roku w miasteczku mieszkało 2,0 tys. osób (w tym 50% Żydów). Obecnie w Żarnowie zameldowane są **1143 osoby** (31 XII 2013), co stanowi 18,6% ogółu mieszkańców gminy. Drugą pod względem liczby ludności miejscowością gminy jest **Miedzna Murwana**, w której mieszka 470 osób (w 1998 roku - 535 osób). Trzecie miejsce zajmują **Skórkowice** (z przysiółkiem Chorzew), zamieszkałe przez 378 osób (w 1998 roku - 458 mieszkańców). Czwarte miejsce zajmują **Soczówki** (w tym Szymanów), w których mieszka 305 osób (1998 - 307 osób), piąte - **Topolice** z 292 mieszkańcami (1998 - 295 osób), a szóste - **Trojanowice** z 284 osobami (1998 - 281 mieszkańców). Siódmą lokatę mają **Pilichowice** z 261 osobami (1998 - 287 osób), ósmą lokatę zajmują **Niemojowice** (z zameldowaną częścią emerytów DPS), w których mieszka 259 osób (1998 - 241 osób), a dziewiątą - **Zdyszewice** (z przysiółkiem Czarsko) z 234 osobami (1998 - 291 osób).

Dziesiąte miejsce zajmują **Paszkowice** (razem z Łysą Górą) z 223 osobami (1998 - 255 osób), jedenaste - **Sielec** (wraz z osiedlem Nowa Góra) z 214 osobami (1998 - 184 osoby), a dwunaste - **Klew** z 205 osobami (1998 - 274 osoby). Trzynastą lokatę ma **Straszowa Wola** z liczbą 190 osób (1998 - 201 osób), a czternastą - **Budków** (razem z dawnym Odrowążem) ze 161 osobami (1998 - 192 osoby). Piętnaste miejsce w gminie zajmuje **Malków**, w którym mieszka 131 osób (1998 - 156 osób), szesnaste - **Chelsty** ze 122 osobami (1998 - 138 osób), siedemnaste - **Bronów** ze 118 mieszkańcami (1998 - 150 osób), a osiemnaste - **Grębenice** ze 107 osobami (1998 - 130 osób). Na dziewiętnastym miejscu ex aequo z liczbą po 101 mieszkańców znajdują się **Ruszenice** (1998 - 134 osoby) i **Antoniów** (1998 - 124 osoby). Pozostałe miejscowości gminy liczą mniej niż 100 mieszkańców. Są nimi: **Myślębórz** - 97 osób (1998 - 140 osób), **Wierchowisko** - 96 osób (1998 - 157 osób), **Dłużniewice** - 92 osoby (1998 - 111 osób), **Marcinków** - 88 osób (1998 - 122 osoby), **Nadole** - 76 osób (1998 - 72 osoby), **Klew - Kolonia** - 56 osób (1998 - 68 osób), **Ruszenice - Kolonia** - 33 osoby (1998 - 50 osób) i **Adamów** - 33 osoby (1998 - 46 osób). Inne miejscowości w gminie są zamieszkałe przez bardzo małą liczbę osób. Są nimi: **Widuch** - 32 osoby (1998 - 40 osób), **Młynek** - 28 osób (1998 - 42 osoby), **Skumros** - 28 osób (1998 - 36 osób), **Ławki** - 25 osób (1998 - 40 osób), **Siedłów** - 25 osób (1998 - 33 osoby), **Malenie** - 24 osoby (1998 - 37 osób), **Tomaszów** - 22 osoby (w 1998 roku wraz z Kamieńcem mieszkało tam 26 osób), **Poręba** - 21 osób (1998 - 35 osób), **Jasion** - 21 osób (1998 - 35 osób), **Afryka** - 19 osób (1998 - 30 osób) i **Nowa Góra** - 15 osób (w 1998 roku razem z osiedlem górniczym, wchodzącym w skład Sielca, liczyła 67 osób). Obecnie najmniejszymi miejscowościami Gminy Żarnów są **Dąbie**, gdzie na stałe mieszka 6 osób (w 1998 roku żyło tam 14 mieszkańców) i **Kamieniec**, obecnie na stałe zamieszkały przez zaledwie 3 osoby.

Grzegorz Bociek reprezentantem Polski w piłce siatkowej

Mieszkańcy Sielca i całej Gminy Żarnów są dumni ze swego rodaka - **Grzegorza Boćka**, jednego z **najlepszych siatkarzy w kraju**. Grzegorz (urodzony 6 czerwca 1991 roku) jest absolwentem Szkoły Podstawowej i Gimnazjum w Żarnowie. Do 2010 roku był zawodnikiem **MUKS Wiking Tomaszów Mazowiecki** (gdzie uczęszczał do szkoły ponadgimnazjalnej), a w okresie 2010 - 2012 był atakującym **PGE Skra Bełchatów**. W sezonie 2012/2013 został wypożyczony do **AZS Wkręt - Met Częstochowa**. Jego nieprzeciętną grę dostrzegł trener reprezentacji Polski **Andrea Anastasi**.



Grzegorz występuje w **ZAKSA Kędzierzyn - Koźle**. Od sierpnia 2013 roku jest **reprezentantem Polski!** Z powodzeniem grał w Uniwersjadzie w Rosji oraz Mistrzostwach Europy w Polsce i w Danii. Jest jednym z najwyższych zawodników polskiej ligi (207 cm). W siatkówkę grają jego dwaj bracia i siostra - starszy brat **Łukasz** (od czerwca 2014 roku - ksiądz katolicki), młodszy **Piotr** (w amatorskiej drużynie Sakra Żarnów) oraz siostra **Monika**, która siatkówkę też trenuje profesjonalnie. W sezonie 2013/2014 występuje w pierwszoligowej drużynie **Sparta Warszawa**, a także **juniorskiej reprezentacji Polski**.



Projekt okładki: Konrad Zwierzynski

GMINA ŻARNÓW



**GMINNY PORTAL
INFORMACYJNY**

www.zarnow.eu

Wydanie specjalne

NICOLAUS Nr 19 **GMINA ŻARNÓW**

tel. (44)757-70-55; e-mail: nicolaus@zarnow.eu